

Bilaga 3

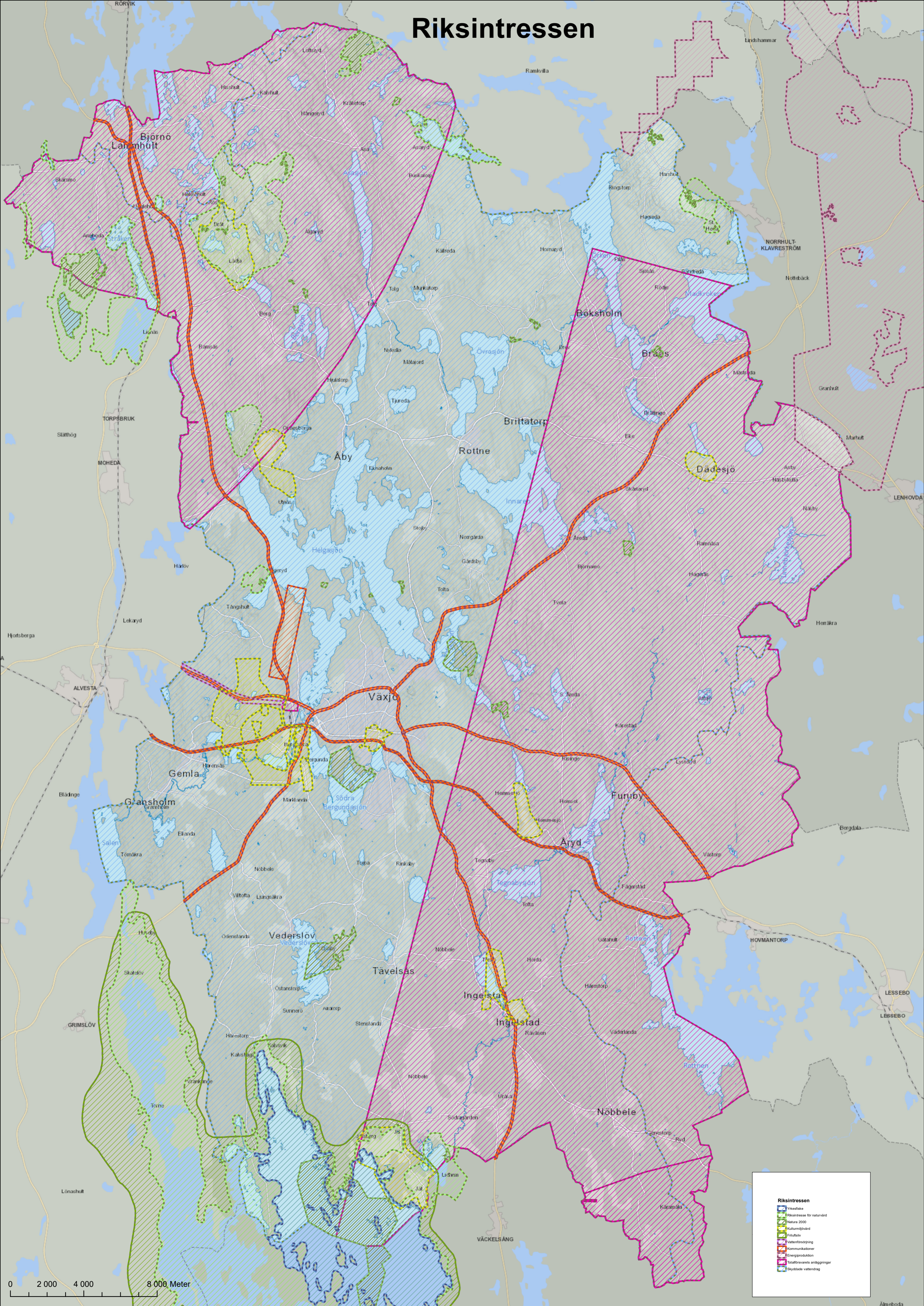
Riksintressen

I detta dokument redovisas alla objekt som tas upp för Riksintressen. För generella riktlinjer se kapitel Riksintressen i huvuddokumentet.

Innehåll

Kulturmiljövård.....	3
Naturvård och friluftsliv	16
Areella näringar	57
Råvarutillgångar och samhällsviktiga verksamheter	59

Riksintressen


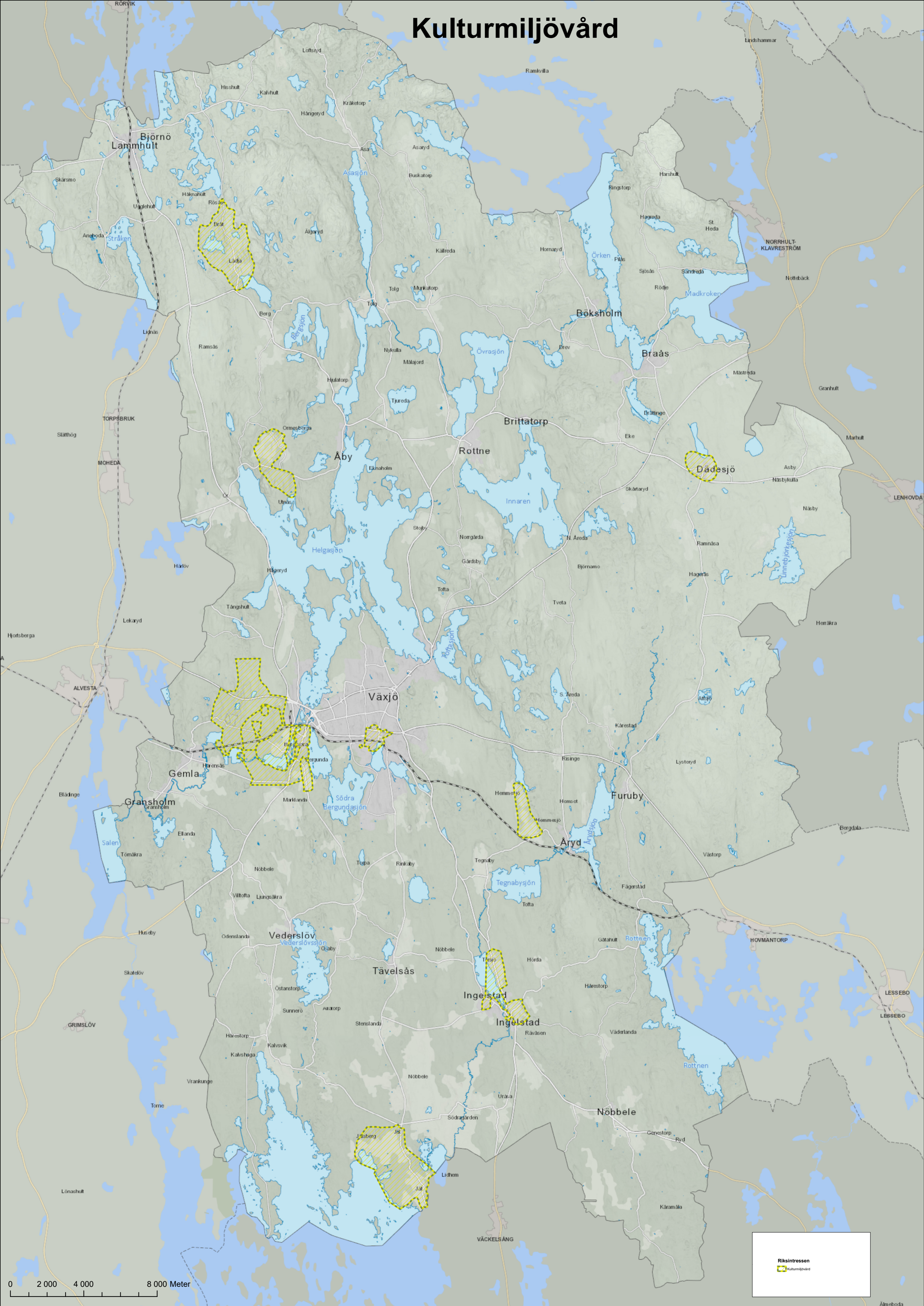


Riksintressen

- Frustrike
- Frustrike for naturvård
- Natura 2000
- Kulturmiljö
- Frustiv
- Vattenförsörjning
- Kommunikationer
- Energitransmission
- Trafikfärdens anläggningar
- Skyddade vattendrag

0 2 000 4 000 8 000 Meter

Kulturmiljövård



Riksintressen
Kulturmiljövård

Bergkvara - Centrumzon

Områdestyp: Natur- och kulturmiljövården, Kulturmiljövård, Riksintresse för kulturmiljövård

För generella riktlinjer för området se kapitel Riksintressen.

Områdets Riktlinjer:

Huvudgårdens dominans i det övrigt tomta och öppna odlingslandskapet ska inte utmanas av annan bebyggelse. Öppna siktlinjer som indikerar ett godslandskap är viktiga att bibehålla, liksom de öppna siktlinjerna från huvudgården och ut över de öppna ägorna.

Den centrala gårdsbebyggelsen har ett stort kulturhistoriskt värde. Byggnader som inte längre behövs för jordbruket bör bevaras och användas för verksamhet som naturligt kan inordnas i den historiska miljön och är förenliga med jordbruket.

Om- och tillbyggnader ska ske med stor varsamhet.

För både stora och små projekt inom riksintresset ska kulturmiljökompetens anlitas genom hela plan- och bygglovsprocessen för att säkerställa att de kulturhistoriska värdena tas om hand och vidareutvecklas på bästa sätt genom hela projektet.

En kulturmiljöutredning som beskriver och analyserar befintlig kulturmiljö ska alltid tas fram som ett underlag inför ny detaljplan. Här ska även redovisas hur kulturmiljön på bästa sätt integreras och utgör en resurs i det fortsatta detaljplanearbetet.

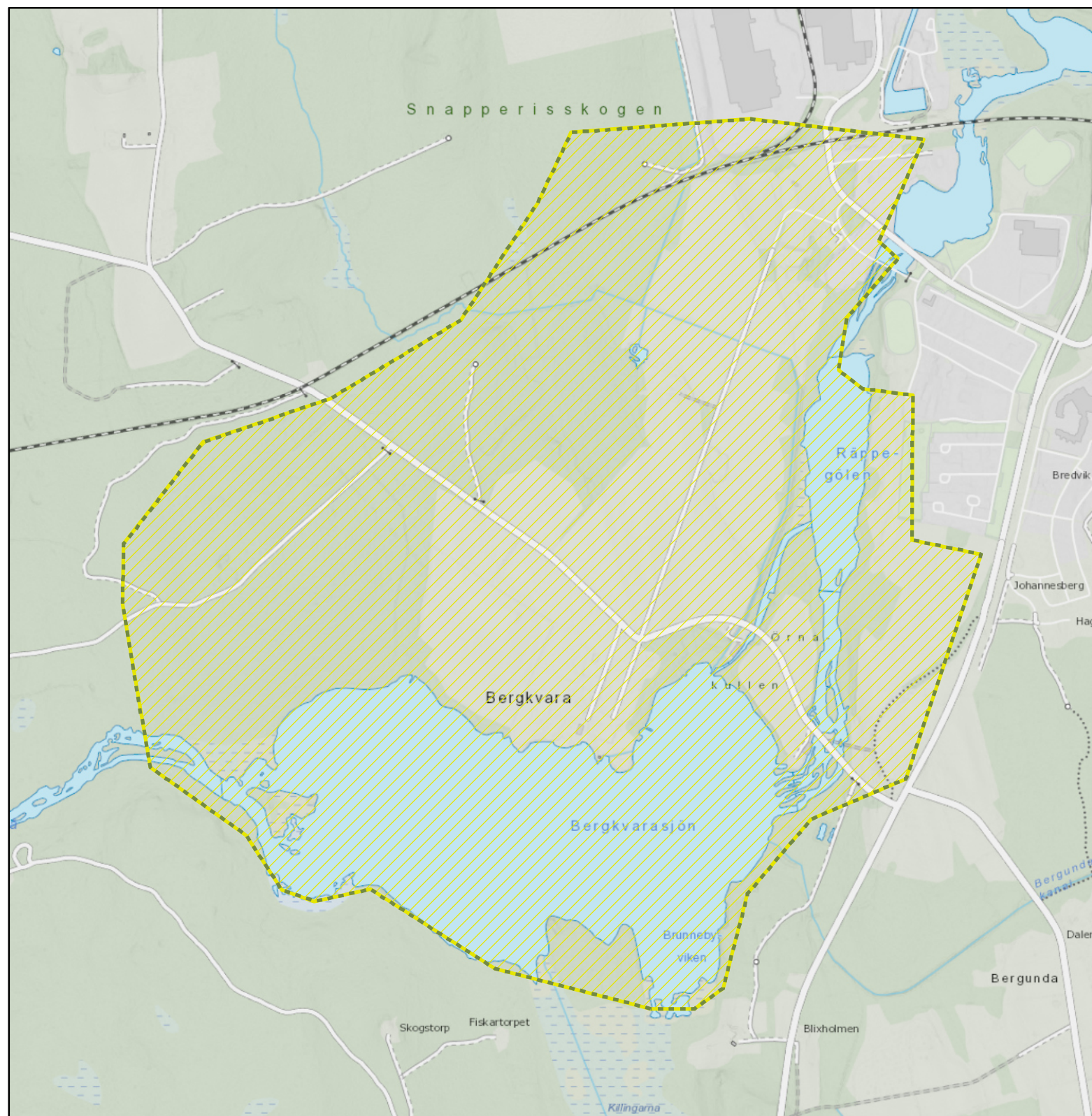
Konsekvensbedömningar av påverkan på kulturmiljön ska alltid tas fram i detaljplane- och bygglovsskedet av en certifierat sakkunnig kompetens.

Finns det risk att viktiga siktlinjer från centrumzonen påverkas ska en studie i 3D-modell göras för att klargöra den visuella påverkan.

Kopplade dokument:

Bergkvara - Fördjupad beskrivning av en kulturmiljö av riksintresse: <https://gis1.vaxjo.se/oversiktsplan/Oversiktsplan/Hansyn/Lankar/Riksintressen/Bergkvara.pdf>

Godset, människorna och landskapet - fördjupad studie av Bergkvara riksintresse:



Bergkvara - Industrizon

Områdestyp: Natur- och kulturmiljövården, Kulturmiljövård, Riksintresse för kulturmiljövård

För generella riktlinjer för området se kapitel Riksintressen.

Områdets Riktlinjer:

Det är viktigt att industrizonen rymmer aktiva verksamheter. Verksamheterna kan komma att kräva om-, till- och nybyggnad. Det är angeläget att ny bebyggelse placeras och utformas så att den berikar miljön.

Den norra industrizonen är tålig för nya etableringar av såväl verksamheter som bostadsbebyggelse. Nya kompletteringar bör dock följa områdets brokiga skala och utformning. Befintliga industrier och deras koppling till vattnet respektive järnvägen ska inte påverkas negativt.

Industriminnen bör bevaras i form av kvarnar, dammar, broar m.m. men byggnaderna kan ges nya funktioner.

Vid Råppe hamn och tillhörande kanal bör ingen ny bebyggelse uppföras norr om spåren. Kanalområdet kräver en viss buffertzon för förståelse av miljön.

Den södra delen kring Örsleds kvarn är känslig för förändring.

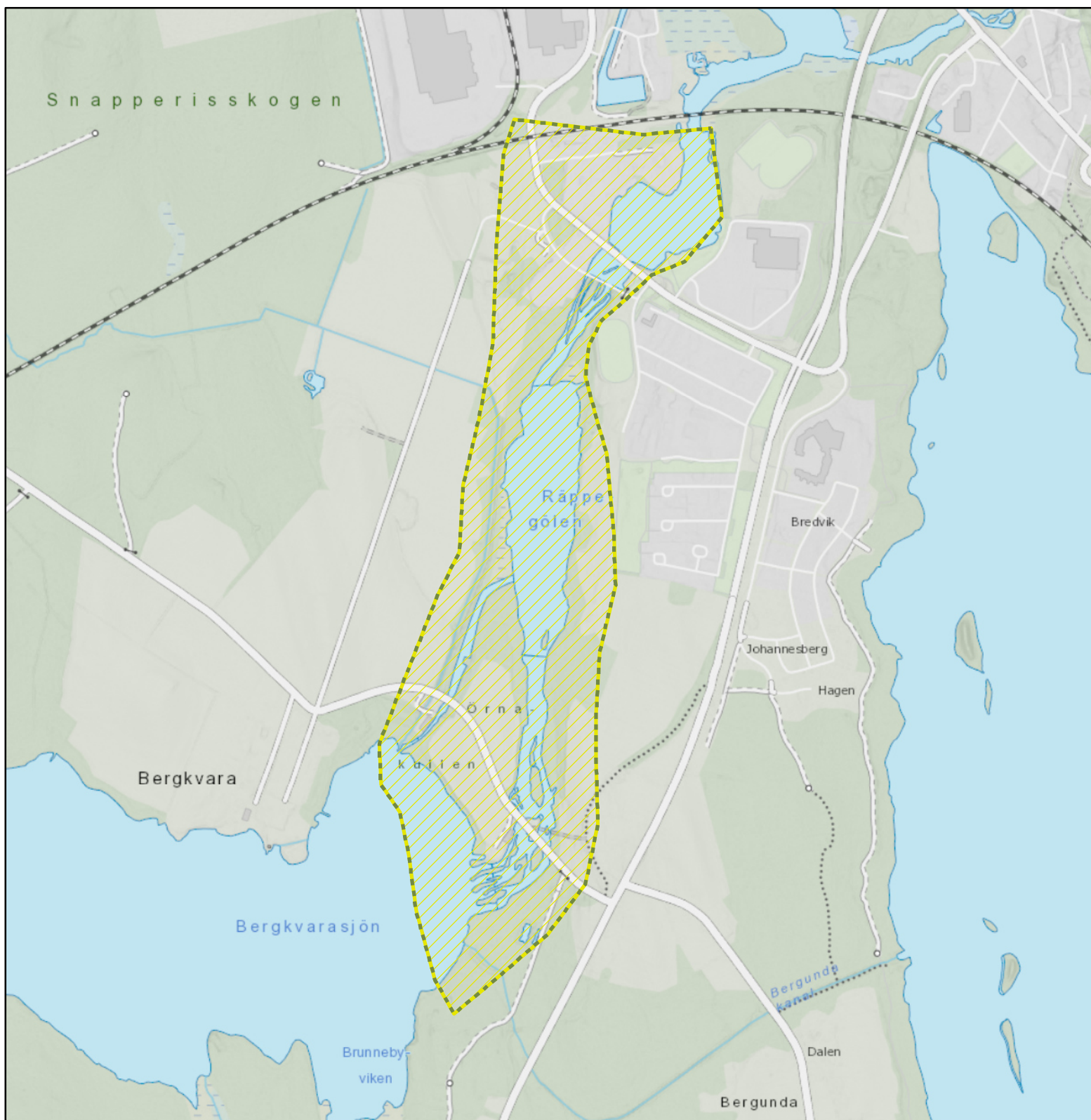
För både stora och små projekt inom riksintresset ska kulturmiljökompetens anlitas genom hela plan- och bygglovsprocessen för att säkerställa att de kulturhistoriska värdena tas om hand och vidareutvecklas på bästa sätt genom hela projektet.

En kulturmiljöutredning som beskriver och analyserar befintlig kulturmiljö ska alltid tas fram som ett underlag inför ny detaljplan. Här ska även redovisas hur kulturmiljön på bästa sätt integreras och utgör en resurs i det fortsatta detaljplanearbetet.

Konsekvensbedömningar av påverkan på kulturmiljön ska alltid tas fram i detaljplane- och bygglovsskedet av en certifierat sakkunnig kompetens.

Finns det risk att viktiga siktlinjer från centrumzonen påverkas ska en studie i 3D-modell göras för att klargöra den visuella påverkan.

Kopplade dokument:



Bergkvara - Pågående markanvändning

Områdestyp: Natur- och kulturmiljövården, Kulturmiljövård, Riksintresse för kulturmiljövård

För generella riktlinjer för området se kapitel Riksintressen.

Områdets Riktlinjer:

En kulturmiljöutredning som beskriver och analyserar befintlig kulturmiljö ska alltid tas fram som ett underlag inför ny detaljplan. Här ska även redovisas hur kulturmiljön på bästa sätt integreras och utgör en resurs i det fortsatta detaljplanearbetet.

Konsekvensbedömningar av påverkan på kulturmiljön ska alltid tas fram i detaljplane- och bygglovsskedet av en certifierat sakkunnig kompetens.

Konsekvensbedömningar av påverkan på kulturmiljön ska alltid tas fram i detaljplane- och bygglovsskedet av en certifierat sakkunnig kompetens.

Finns det risk att viktiga siktlinjer från centrumzonen påverkas ska en studie i 3D-modell göras för att klargöra den visuella påverkan.

Kopplade dokument:

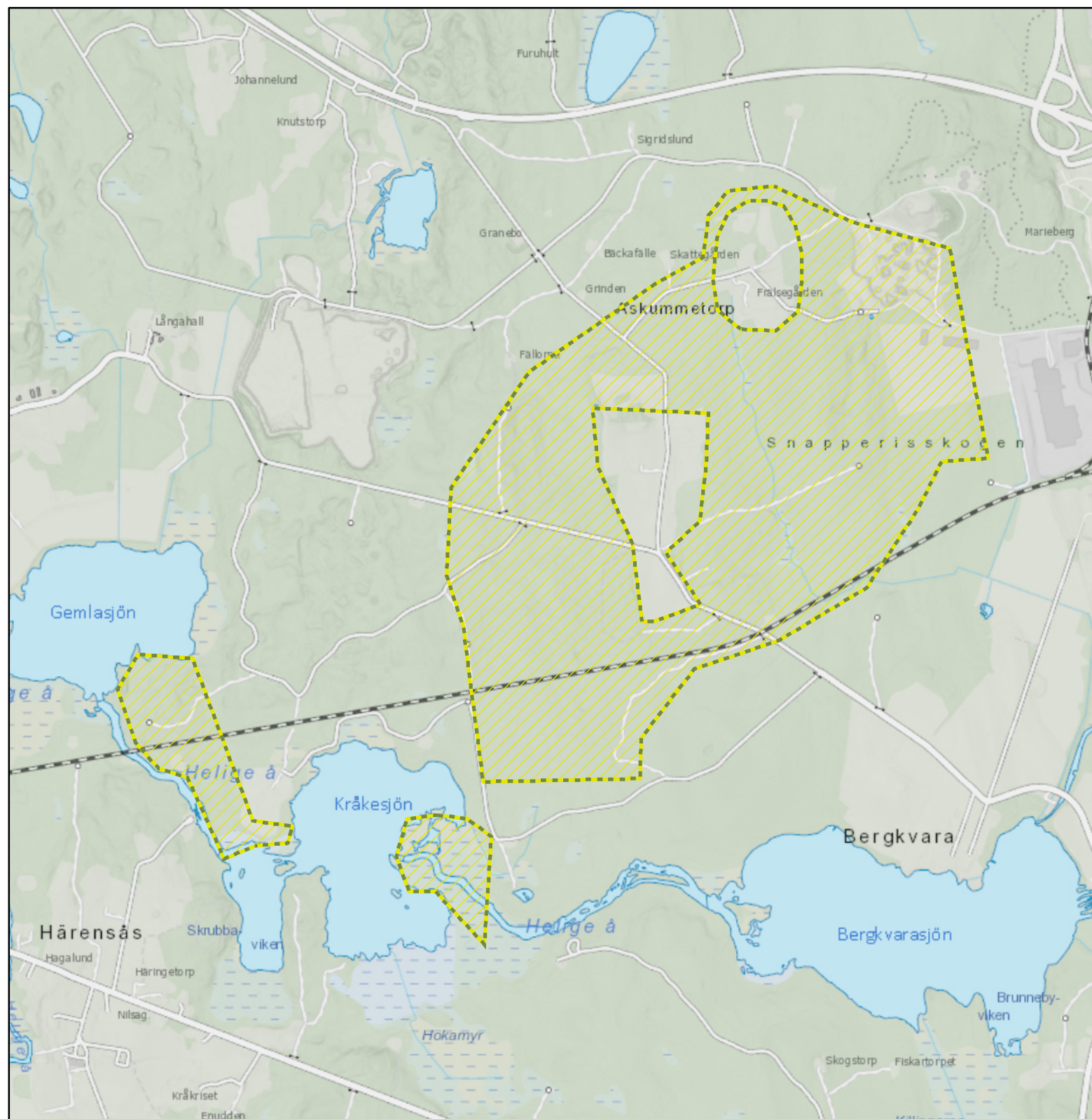
Bergkvara - Fördjupad beskrivning av en kulturmiljö av riksintresse: <https://gis1.vaxjo.se/oversiktsplan/Oversiktsplan/Hansyn/Lankar/Riksintressen/Bergkvara.pdf>

Godset, människorna och landskapet - fördjupad studie av Bergkvara riksintresse:

<https://gis1.vaxjo.se/oversiktsplan/Oversiktsplan/Hansyn/Lankar/Riksintressen/BergkvaraGodsetManniskornaochLandskapet.pdf>

Kulturmiljöprogram för landsbygden i Växjö kommun: <https://gis1.vaxjo.se/oversiktsplan/Oversiktsplan/Hansyn/Lankar/Kulturmiljovard/Kommun/Bergkvara.pdf>

Affisch Bergkvara: <https://gis1.vaxjo.se/oversiktsplan/Oversiktsplan/Hansyn/Lankar/Riksintressen/Kulturmiljoavriksintresse/AffischBergkvara.pdf>



Bergkvara - Torpzon

Områdestyp: Natur- och kulturmiljövården, Kulturmiljövård, Riksintresse för kulturmiljövård

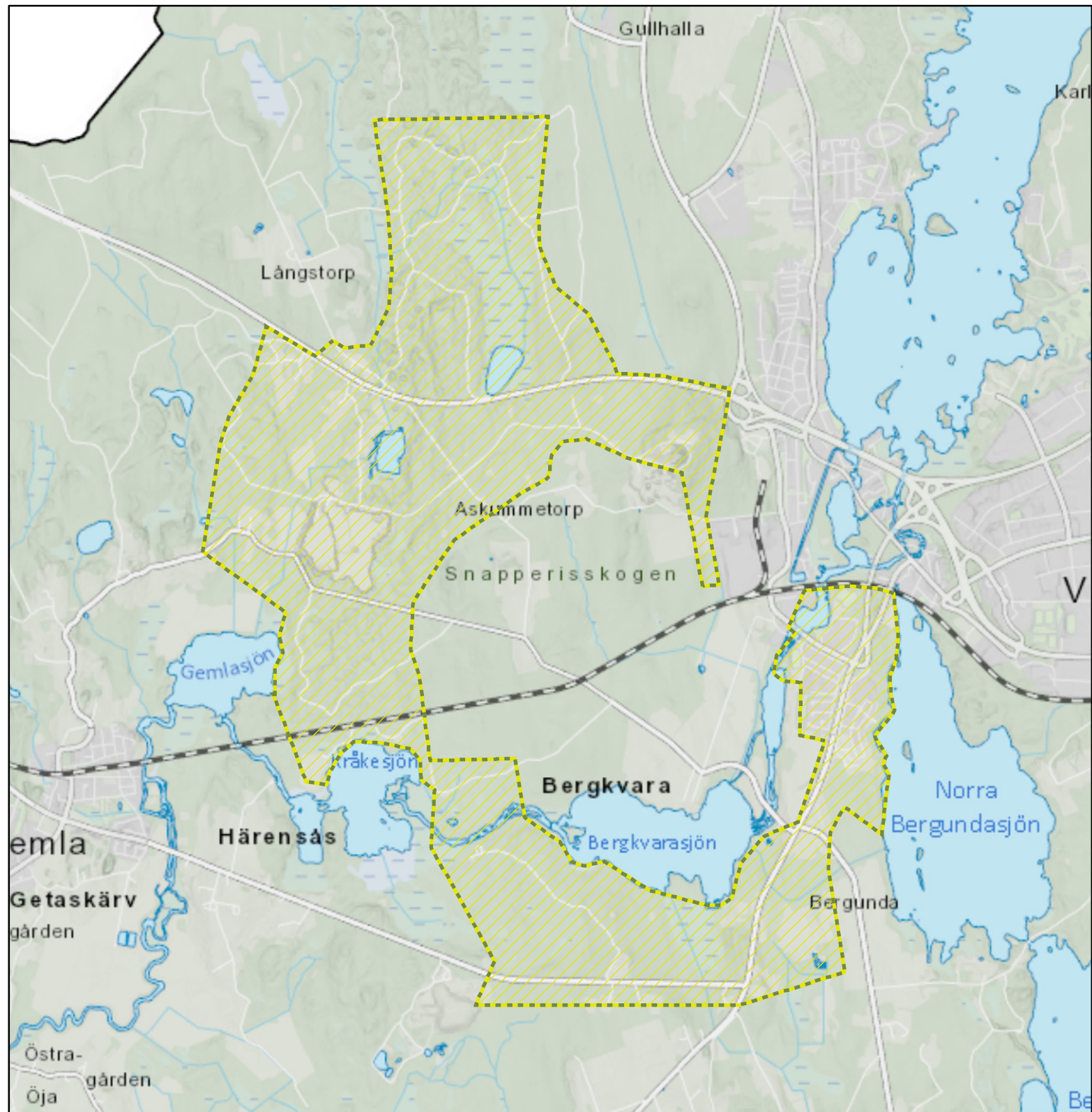
För generella riktlinjer för området se kapitel Riksintressen.

Områdets Riktlinjer:

Torplandskapet har historiskt varit ett föränderligt landskap, och punktvisa kompletteringar av ny bebyggelse som i skala och struktur håller sig till torplandskapet kan göras. Samlad bebyggelse bryter mot torplandskapets struktur, om sådan föreslås ska lokalisering och utformning utredas ingående. Befintlig torpbebyggelsen bör värnas och generellt ges skydds- och varsamhetsbestämmelser i samband med ny detaljplan. Torplandskapet norr om väg 25 har låg läsbarhet och begränsad tillgänglighet samt är avskilt från övriga riksintresset genom väg 25. Området har en hög tålighet, men vid utveckling av området bör områdets potential i form av ädellöv, småskalig vägstruktur och områden med torplänningar och fossil åkermark utnyttjas. För både stora och små projekt inom riksintresset ska kulturmiljökompetens anlitas genom hela plan- och bygglovsprocessen för att säkerställa att de kulturhistoriska värdena tas om hand och vidareutvecklas på bästa sätt genom hela projektet. En kulturmiljöutredning som beskriver och analyserar befintlig kulturmiljö ska alltid tas fram som ett underlag inför ny detaljplan. Här ska även redovisas hur kulturmiljön på bästa sätt integreras och utgör en resurs i det fortsatta detaljplanarbetet. Konsekvensbedömningar av påverkan på kulturmiljön ska alltid tas fram i detaljplane- och bygglovsskedet av en certifierat sakkunnig kompetens. Finns det risk att viktiga siktlinjer från centrumzonen påverkas ska en studie i 3D-modell göras för att klargöra den visuella påverkan.

Kopplade dokument:

Bergkvara - Fördjupad beskrivning av en kulturmiljö av riksintresse: <https://gis1.vaxjo.se/oversiktsplan/Oversiktsplan/Hansyn/Lankar/Riksintressen/Bergkvara.pdf>
Godset, människorna och landskapet - fördjupad studie av Bergkvara riksintresse:



Bergkvara by- och gårdszoner

Områdestyp: Natur- och kulturmiljövården, Kulturmiljövård, Riksintresse för kulturmiljövård

För generella riktlinjer för området se kapitel Riksintressen.

Områdets Riktlinjer:

Nuvarande jord- och skogsbruk fortgår och utvecklas som areella näringar.

Kompletteringar i form av enstaka hus för byns utveckling ska anpassas till landskapet och hålla god arkitektonisk kvalitet.

Uppförande av grupper med bostadshus för stadens behov är inte i linje med riksintresset.

För både stora och små projekt inom riksintresset ska kulturmiljökompetens anlitas genom hela plan- och bygglovsprocessen för att säkerställa att de kulturhistoriska värdena tas om hand och vidareutvecklas på bästa sätt genom hela projektet.

En kulturmiljöutredning som beskriver och analyserar befintlig kulturmiljö ska alltid tas fram som ett underlag inför ny detaljplan. Här ska även redovisas hur kulturmiljön på bästa sätt integreras och utgör en resurs i det fortsatta detaljplanearbetet.

Konsekvensbedömningar av påverkan på kulturmiljön ska alltid tas fram i detaljplane- och bygglovsskedet av en certifierat sakkunnig kompetens.

Finns det risk att viktiga siktlinjer från centrumzonen påverkas ska en studie i 3D-modell göras för att klargöra den visuella påverkan.

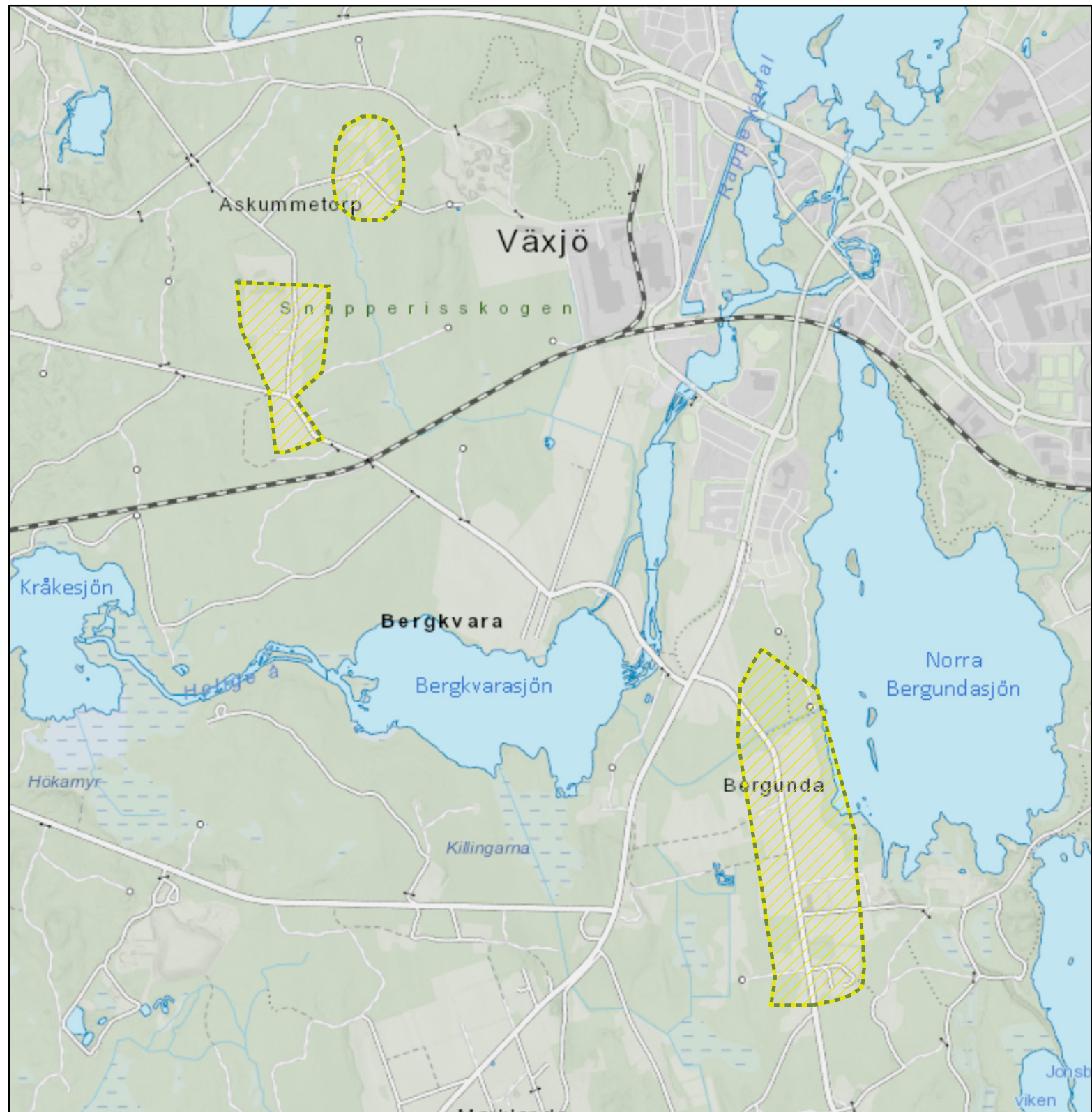
Kopplade dokument:

Bergkvara - Fördjupad beskrivning av en kulturmiljö av riksintresse: <https://gis1.vaxjo.se/oversiktsplan/Oversiktsplan/Hansyn/Lankar/Riksintressen/Bergkvara.pdf>

Godset, människorna och landskapet - fördjupad studie av Bergkvara riksintresse:

<https://gis1.vaxjo.se/oversiktsplan/Oversiktsplan/Hansyn/Lankar/Riksintressen/BergkvaraGodsetManniskornaochLandskapet.pdf>

Kulturmiljöprogram för landsbygden i Växjö kommun: <https://gis1.vaxjo.se/oversiktsplan/Oversiktsplan/Hansyn/Lankar/Kulturmiljovard/Kommun/Bergkvara.pdf>



Områdestyp: Natur- och kulturmiljövården, Kulturmiljövård, Riksintresse för kulturmiljövård

För generella riktlinjer för området se kapitel Riksintressen.

Områdets Riktlinjer:

Bebyggelse eller andra anläggningar som stör kyrkornas visuellt dominerande läge i landskapet kan medföra påtaglig skada.

Fornvärd är grundläggande för att brons- och järnåldersgravarna ska vara syn- och upplevelsebara. Gravfälten tillhör riksintressets bärande värden, och indikerar byarnas långa kontinuitet. Tillstånd enligt 2 kap KML om att rubba, ta bort, gräva ut, täcka över eller genom bebyggelse, plantering eller på annat sätt ändra riksintressets gravfält bör i regel inte beviljas.

Den utpräglade jordbruksbygden tillhör ett av riksintressets värden. Överföring av odlingsmark till skogsmark, samlad villabebyggelse eller liknande åtgärder som ändrar miljöns karaktär av odlingsbygd kan, beroende på omfattning och lokalisering, medföra påtaglig skada.

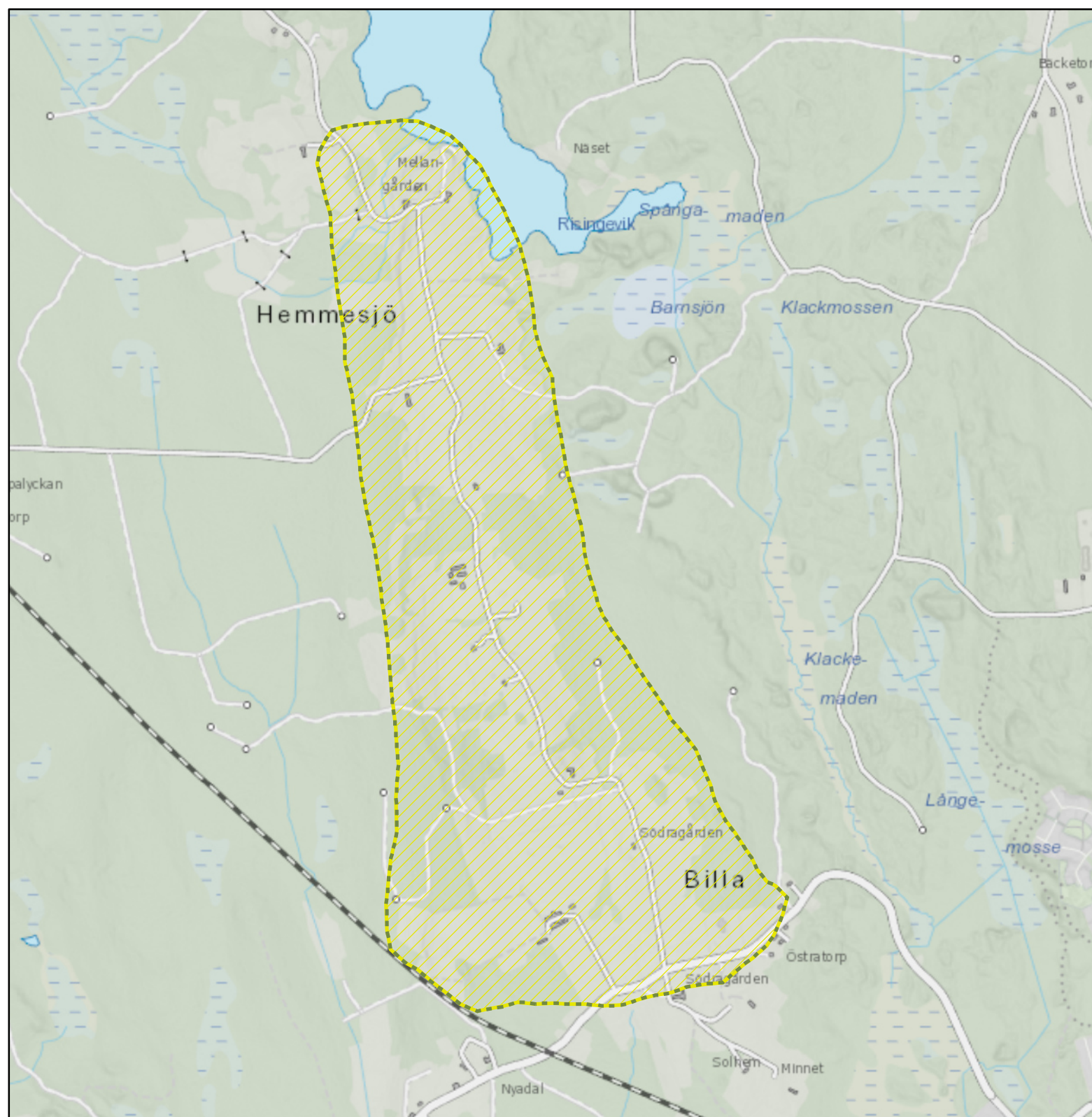
Vidgning av byvägen mellan Billa och Hemmesjö eller andra åtgärder inom vägområdet som ger vägen ett mer storskaligt uttryck eller skapar barriärer mellan vägen och omkringliggande landskap kan medföra påtaglig skada. Utformningen är vid sådana åtgärder en viktig fråga.

Längs med Billavägen har jordbruksbebyggelse och villabebyggelse av olika karaktär vuxit fram, från 1800-talets slut och under 1900-talet. Bebyggelsens framväxt förklaras av sockencentrumets lokalisering vid häradsvägen. Fortsatt utökad villa- eller småhusbebyggelse längs med vägen bedöms inte kunna minska riksintressets läsbarhet, utan kan tvärtom med fördel lokaliseras hit.

Kopplade dokument:

Kulturmiljöprogram för landsbygden i Växjö kommun:

<https://gis1.vaxjo.se/oversiktsplan/Oversiktsplan/Hansyn/Lankar/Kulturmiljovard/Kommun/HemmesjoochBilla.pdf>



Områdestyp: Natur- och kulturmiljövården, Kulturmiljövård, Riksintresse för kulturmiljövård

För generella riktlinjer för området se kapitel Riksintressen.

Områdets Riktlinjer:

Ny bebyggelse eller verksamhet i de östra delarna, mellan Ramnåsavägen och infarten till sockencentrat, kan medföra påtaglig skada och utpekade landskapsrum och marken kring kyrkorna bör avhållas.

Områdena väster om Stationsvägen och Ramnåsavägen bedöms vara mindre känsliga. Övergripande bebyggelse- och landskapskaraktär bör här vara vägledande i utformningen av ny bebyggelse – t.ex. skala, färgsättning och byggnadstyp.

Nya bostadshus bör om möjligt lokaliseras i anslutning till befintliga bostadsområden. Sammanhängande storskaligt odlingslandskap norr om Marknadsvägen och väster om Stationsvägen bör undanhållas, främst kring gårdsmiljön.

Ny bebyggelse eller annan förändring som stör intrycket av den öppna marknadsplatsen, stationsmiljön och kopplingen till Stationsvägen vid vägmötet bör undvikas.

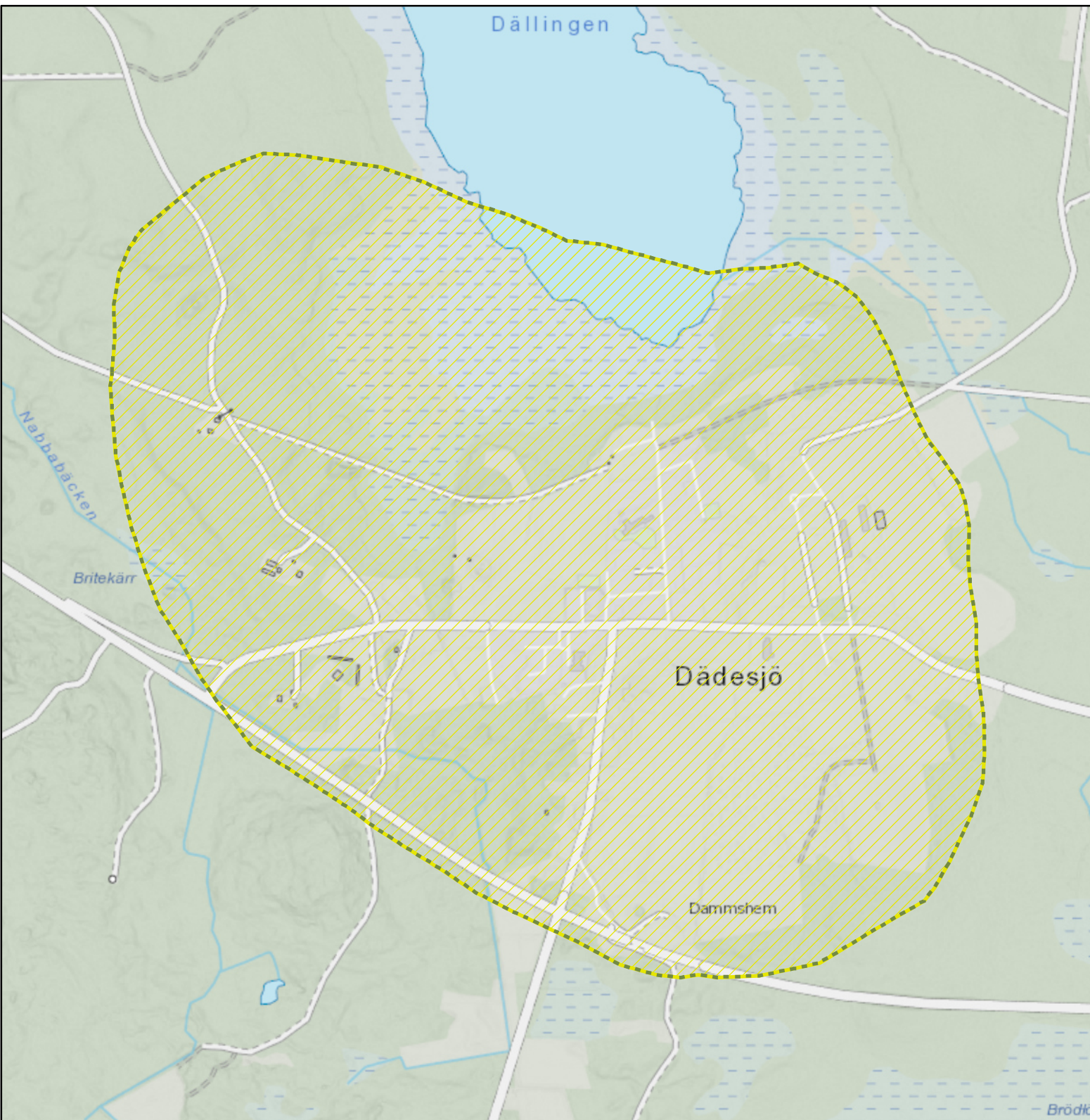
Kopplade dokument:

Kulturmiljöprogram för landsbygden i Växjö kommun: <https://gis1.vaxjo.se/oversiktsplan/Oversiktsplan/Hansyn/Lankar/Kulturmiljovard/Kommun/Dadesjo.pdf>

Dädesjö - Fördjupad beskrivning av en kulturmiljö av riksintresse: <https://gis1.vaxjo.se/oversiktsplan/Oversiktsplan/Hansyn/Lankar/Riksintressen/Dadesjo.pdf>

Kulturmiljöprogram för Kronobergs län, Växjö kommun: <https://gis1.vaxjo.se/oversiktsplan/Oversiktsplan/Hansyn/Lankar/Kulturmiljovard/Lst/Dadesjo.pdf>

Affisch Dädesjö: <https://gis1.vaxjo.se/oversiktsplan/Oversiktsplan/Hansyn/Lankar/Riksintressen/Kulturmiljoavriksintresse/AffischDadesjo.pdf>



Områdestyp: Natur- och kulturmiljövården, Kulturmiljövård, Riksintresse för kulturmiljövård

För generella riktlinjer för området se kapitel Riksintressen.

Områdets Riktlinjer:

Stärk tillgängligheten och läsbarheten av landskapet genom riktade fornvårdsinsatser av bronsåldersrösen. Anläggning av stigar och skyltning skulle avsevärt höja tillgängligheten till området. Vård av ett antal utvalda rösen av de sammanlagt nästan tjugo stycken som finns i området bör utgå från deras tillgänglighet och möjligheten att uppleva dem i ett exponerat och dominerande läge i landskapet.

Fornlämningarna i "Lunden" är en del av områdets komplexa fornlämningsbild och av riksintressets uttryck. Fornvårdsinsatser i form av framförallt röjning av sly skulle öka läsbarheten av lokalen.

De öppna odlingsmarkerna i Hult är viktiga för förståelsen av landskapets utveckling. Ny bebyggelse som minskar utblickarna över de till höjdryggen anpassade inägnorna bör undvikas. Ev ny bebyggelse ska anpassas till de traditionella bebyggelselägena längs med höjdryggens krön.

Det ålderdomliga vägnätet i Hult är en del av bymiljöns karaktär och dess anpassning till höjdryggen. Ev breddning eller ombyggnad av vägkroppen bör göras på ett sätt som inte minskar vägens slingriga linjeföring och ålderdomliga karaktär.

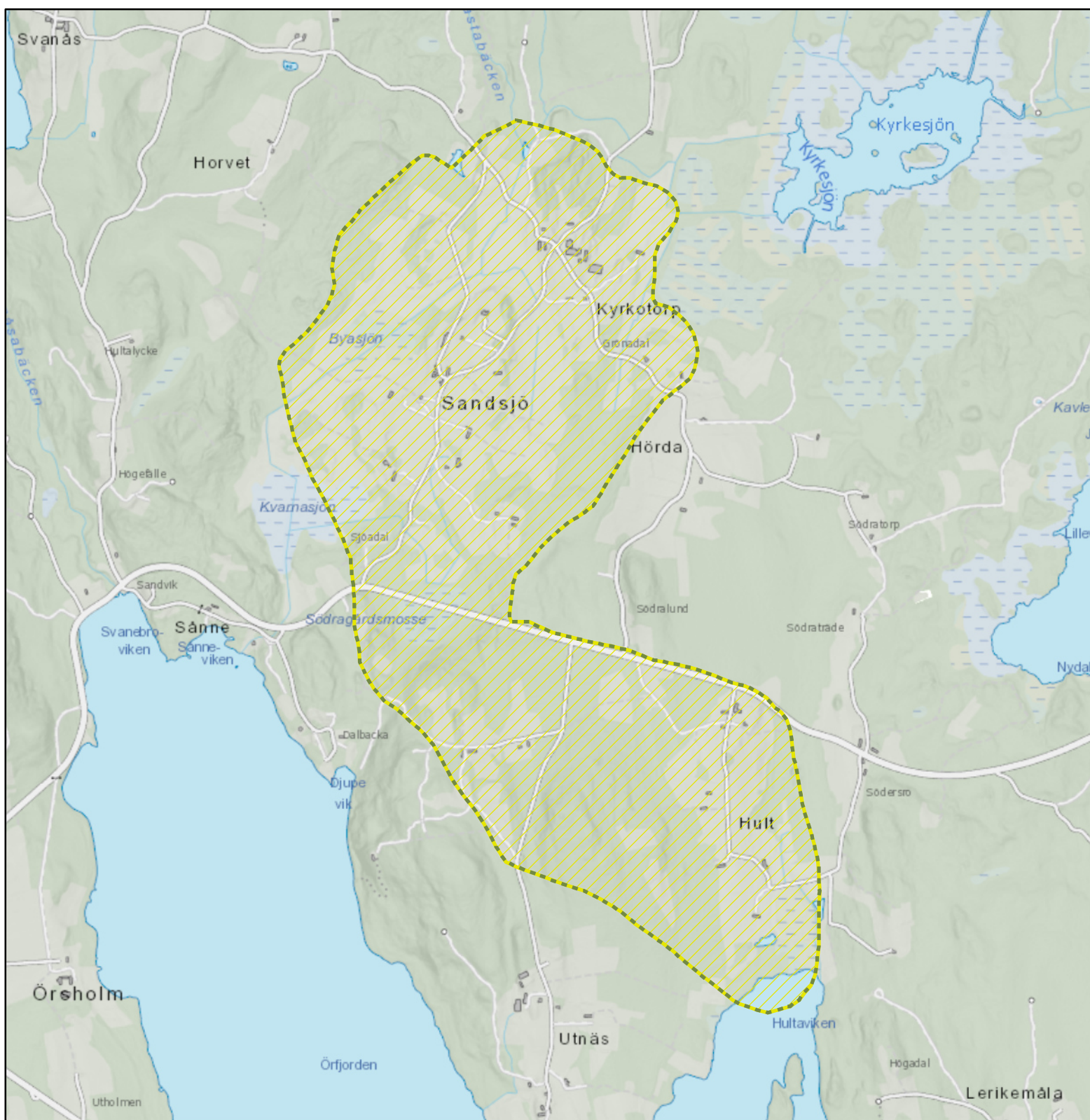
Kopplade dokument:

Hult-Sandsjö-Ormesberga - Fördjupad beskrivning av en kulturmiljö av riksintresse:

<https://gis1.vaxjo.se/oversiktsplan/Oversiktsplan/Hansyn/Lankar/Riksintressen/HultSandsjoOrmesberga.pdf>

Kulturmiljöprogram för Kronobergs län, Växjö kommun: <https://gis1.vaxjo.se/oversiktsplan/Oversiktsplan/Hansyn/Lankar/Kulturmiljovard/Lst/HultochSandsjo.pdf>

Kulturmiljöprogram för landsbygden i Växjö kommun:



För generella riktlinjer för området se kapitel Riksintressen.

Områdets Riktlinjer:

Bevara och värda riksintressets uttryck i form av gårdsbebyggelse, fornlämningar och landskapselement.

Fortsatt hävd av odlingslandskapets öppna arealer.

Vid ny bebyggelseetablering bör hänsyn tas till byarnas bebyggelsestruktur och byggnadsskala.

Det är viktigt att nuvarande gårdsstruktur framträder tydligt i landskapet och att den inte "byggs in" av nyetableringar.

Fornlämningsområdet kring Inglinge hög bör även i framtiden vara föremål för fornvård.

De visuella sambanden mellan kulturmiljöns olika delar är viktiga att upprätthålla och stärka eftersom riksintresset är uppdelat i flera kulturmiljöer. I terrängens höjdlägen är det av betydelse att värda, bevara och i möjligast mån stärka de visuella kontakterna, bland annat från Inglinge hög, från vilken man kan se Torsjö bebyggelse och från Torsås, från vars höjder man ser sockencentrat.

Vid expansion av tätorten är det av stor betydelse att Inglinge högs monumentala egenskaper respekteras.

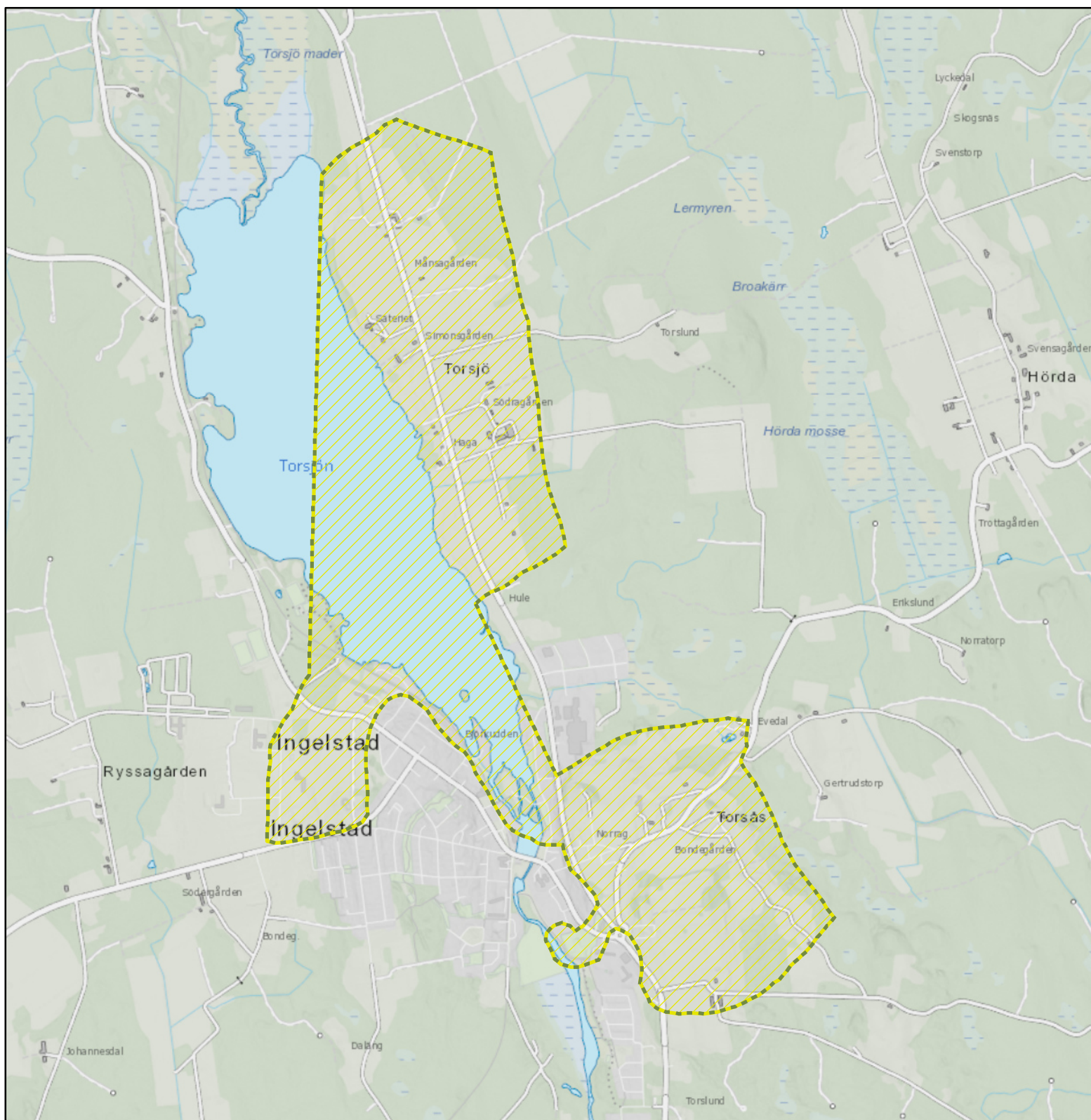
Kopplade dokument:

Ingelstad-Torsås-Torsjö – Fördjupad beskrivning av en kulturmiljö av riksintresse:

<https://gis1.vaxjo.se/oversiktsplan/Oversiktsplan/Hansyn/Lankar/Riksintressen/Ingelstad.pdf>

Kulturmiljöprogram för Kronobergs län, Växjö kommun:

<https://gis1.vaxjo.se/oversiktsplan/Oversiktsplan/Hansyn/Lankar/Kulturmiljovard/Lst/IngelstadTorsasTorsjo.pdf>



Områdestyp: Natur- och kulturmiljövården, Kulturmiljövård, Riksintresse för kulturmiljövård

För generella riktlinjer för området se kapitel Riksintressen.

Områdets Riktlinjer:

Bygg vidare på landskapsrummens olika skalor och karaktärsdrag - ny bebyggelse ska anpassas till den befintliga byggnadsstrukturen i såväl herrgårdslandskapet, tillhörande torplandskap som i bymiljön.

Herrgårdslandskapet: Bebyggelse eller verksamhet som i skala, karaktär eller lokalisering inkräktar på Jätsbergs ensamliggande läge och dominans i landskapet kan medföra påtaglig skada. Mindre avstyckningar utanför den öppna odlingsmarken kan sannolikt genomföras utan att skada miljöns läsbarhet. Skala, lokalisering och utformning är i dessa fall en viktig aspekt.

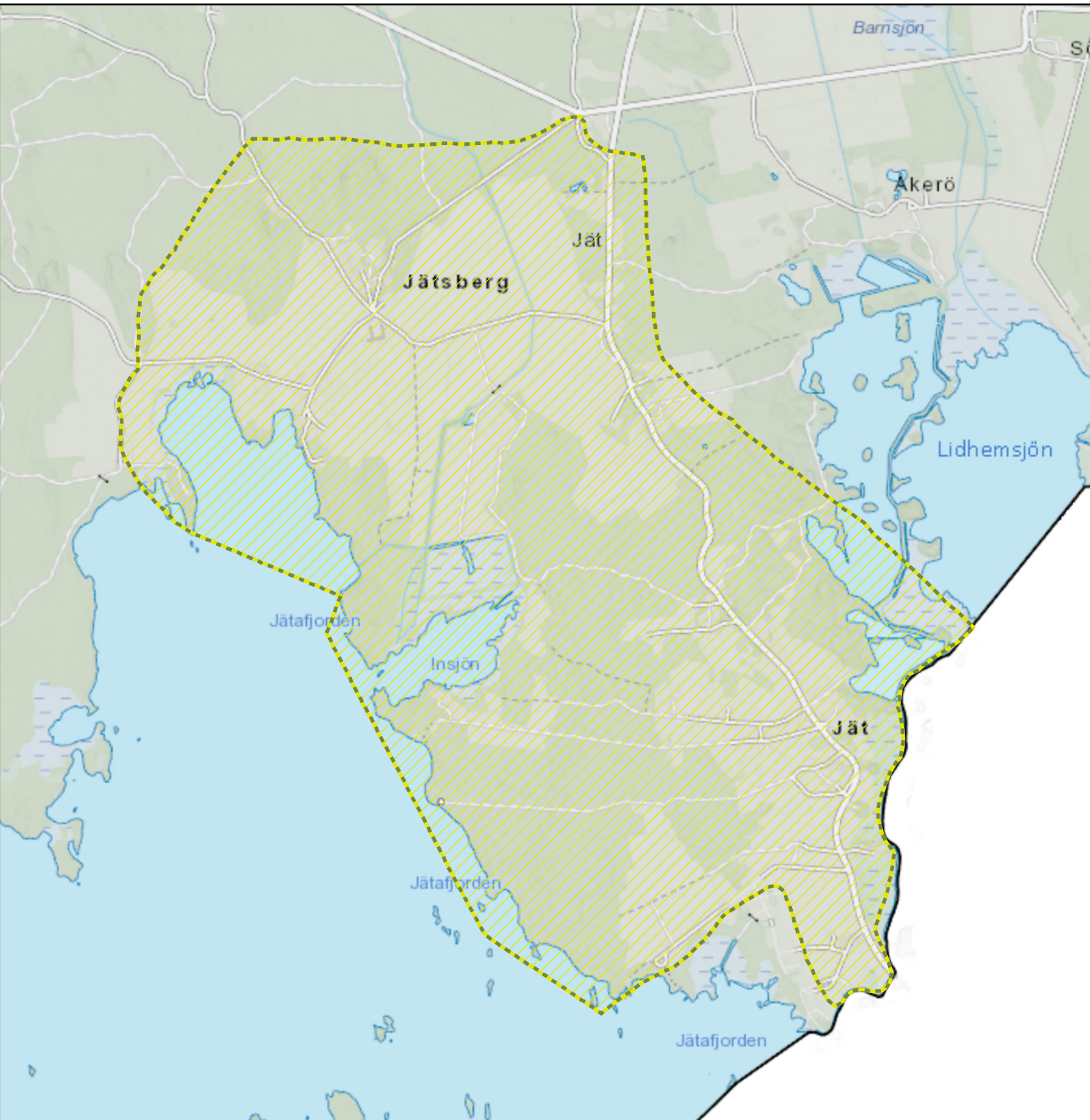
Byggnadsminnet Jätsberg bör underhållas i enlighet med vårdplanen.

Bymiljön: Enstaka avstyckningar bör i regel kunna göras utan att skada förståelsen av bymiljön och dess odlingslandskap. Ny bebyggelse bör i skala och karaktär anpassas till den lokala byggnadstraditionen, särskilt på välexponerade tomter längs vägen, vid kyrkan eller vid den gamla bytomten. Bebyggelse utan anknäring till jordbruket kan påverka miljön negativt, både visuellt och vad gäller användningen av landskapet. Mängd, lokalisering och utformning är i dessa fall en viktig aspekt.

Det är angeläget att landskapet kring Östra Jät fortsätter att brukas genom jordbruks- och betesdrift. Det finns inga skäl att detta inte drivs rationellt med moderna metoder, så länge som landskapets element såsom stenmurar, brukningsvägar, alléer, etcetra bevaras och helst vårdas.

Torpmiljön: Anpassa ny bebyggelse eller vägsträckningar till torplandskapets småskalighet, torpens ensamliggande lägen och vägnätets småskalighet.

Kopplade dokument:



Växjö stad - rutnätsstaden

Områdestyp: Natur- och kulturmiljövården, Kulturmiljövård, Riksintresse för kulturmiljövård

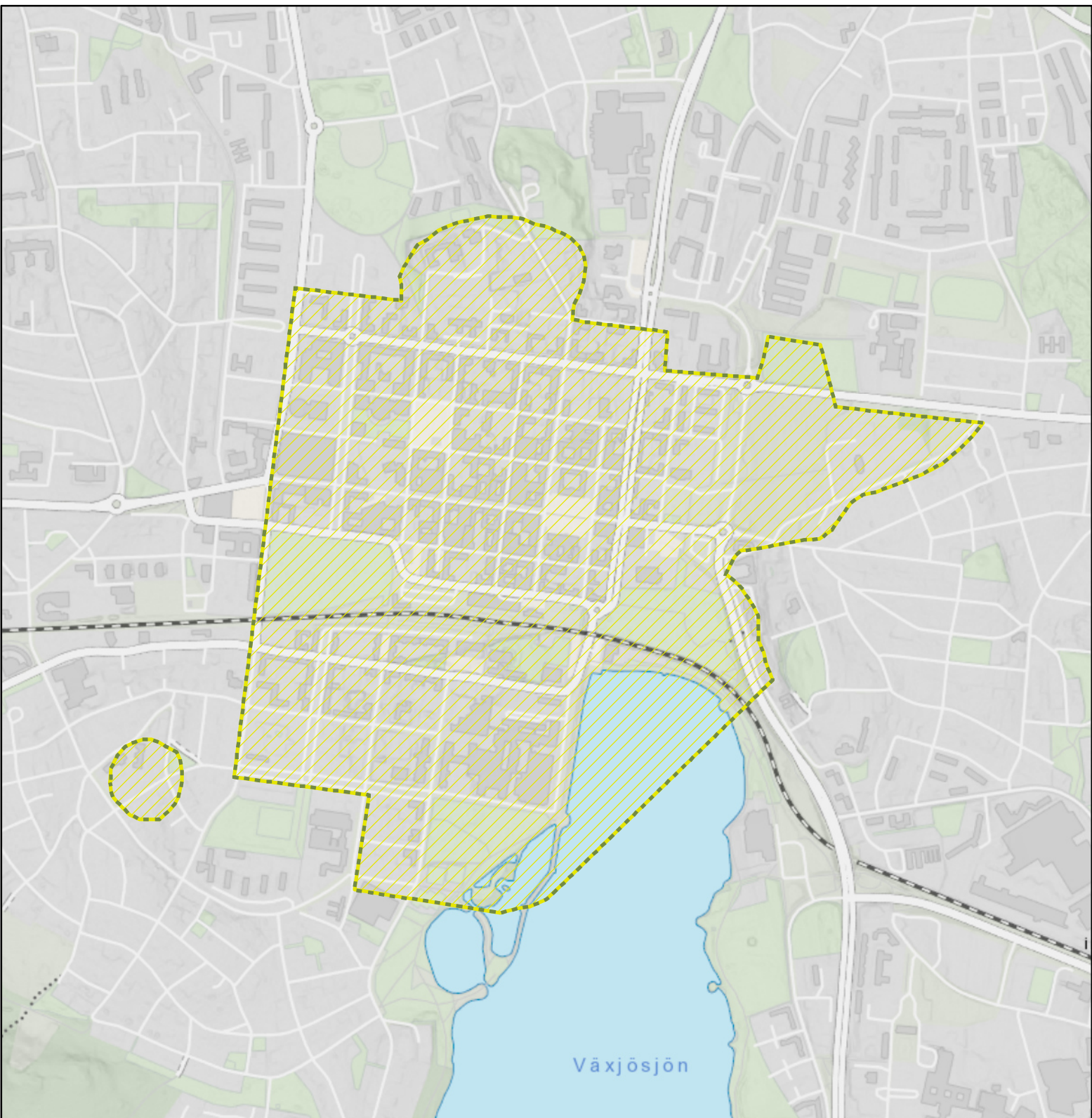
För generella riktlinjer för området se kapitel Riksintressen.

Områdets Riktlinjer:

Värna och framhäv områdets kulturhistoriska värden.
Eftersträva att bebyggelsemiljöns karaktär bibehålls.
De kulturhistoriskt värdefulla byggnaderna bör vårdas och bevaras.
Tillämpa riktlinjerna i Bevara och förnya i Växjö centrum.

Kopplade dokument:

Bevara och förnya i Växjö centrum: <https://gis1.vaxjo.se/oversiktsplan/Oversiktsplan/Riksintressen/FOPVaxjoCentrumBevaraochFornya.pdf>
Kulturmiljöprogram för Kronobergs län, Växjö kommun: <https://gis1.vaxjo.se/oversiktsplan/Oversiktsplan/Hansyn/Lankar/Kulturmiljovard/Lst/Vaxjostad.pdf>
Växjö stad - Kulturmiljö av riksintresse: <https://gis1.vaxjo.se/oversiktsplan/Oversiktsplan/Hansyn/Lankar/Riksintressen/Vaxjostad2014.pdf>



För generella riktlinjer för området se kapitel Riksintressen.

Områdets Riktlinjer:

Fornlämningar så som rösen och fossil åkermark är bärande värden i riksintresset. De fornlämningsmiljöer som antingen är föremål för direkt vård eller indirekt genom bete bör fortsätta att synliggöras. Det är också angeläget att vårdinsatserna kompletteras med informationsinsatser.

Tillstånd enligt 2 kap KML om att rubba, ta bort, gräva ut, täcka över eller genom bebyggelse, plantering eller på annat sätt ändra en av riksintressets fornlämningar bör i regel inte beviljas.

Det öppna och hävdade odlingslandskapet är en förutsättning för möjligheterna att uppleva sambanden i landskapet. Överföring av odlingsmark till skogsmark, samlad villabebyggelse eller liknande åtgärder som ändrar miljöns karaktär av odlingsbygd kan, beroende på omfattning och lokalisering, medföra påtaglig skada. Stenmurar och andra landskapselement som vittnar om äldre skiftesstrukturer och markanvändning är viktiga för förståelsen av landskapets framväxt.

Borttagande av dessa kan innebära påtaglig skada på riksintresset.

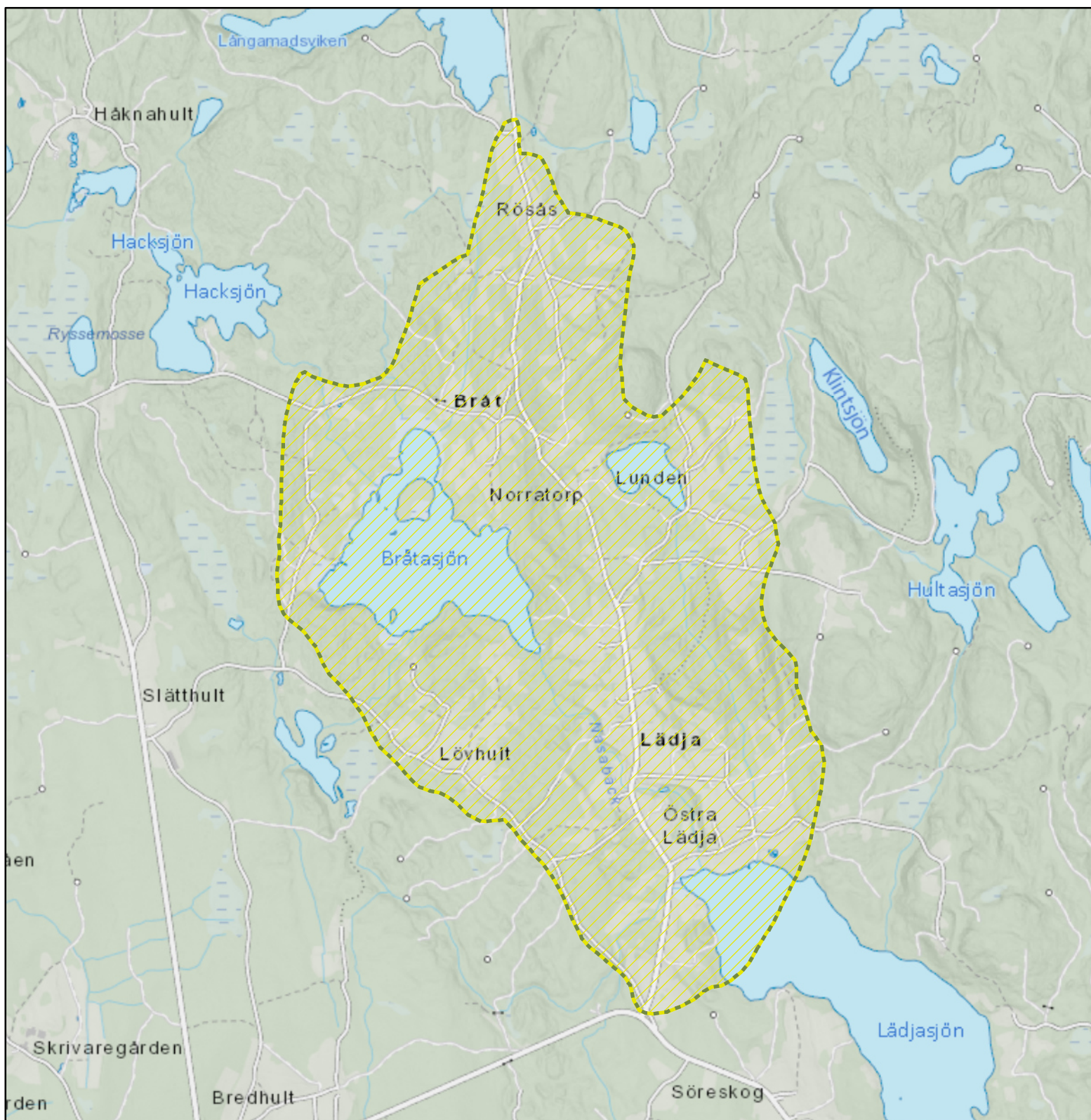
Området har viss tålighet för vidare utveckling vad avser bebyggelseetableringar. Det huvudsakliga är att dessa sker med respekt för den bebyggelsestruktur som dominerar inom olika delar av området samt att de anpassas, i skala och form, till den befintliga.

I Lädja är laga skiftesstrukturen tydlig, särskilt de norra delarna. Här är det angeläget att det inte sker någon förtätning och att siktlinjerna söder ifrån respekteras.

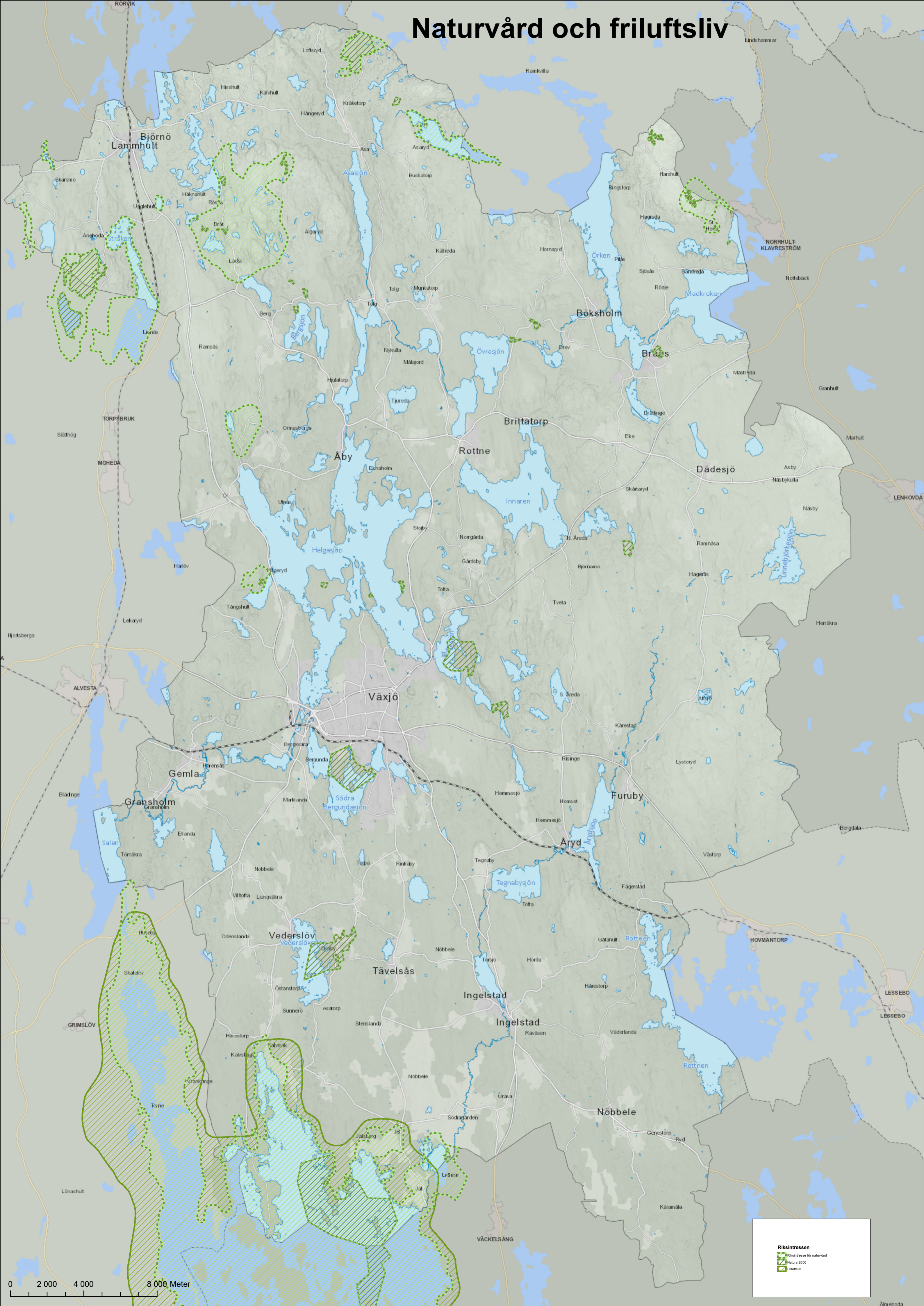
Norr om detta område finns möjligheter att fortsätta att i enstaka fall bygga vidare på denna struktur utan att läsbarheten förefaller försvinna.

Rösås präglas främst av storskiftet i början av 1800-talet och byn splittrades aldrig vid laga skiftet. Miljön är känslig för ny bebyggelse som inte bör lokaliseras till det öppna odlingslandskapet söder eller norr om byn.

I Lövhult har bebyggelsestrukturen en specifik karaktär som kan tjäna som tydlig vägledning vid eventuell nybyggnation. Denna bör dock inte störa den



Naturvård och friluftsliv



Riksintressen

- Naturreservat för naturvård
- Natura 2000
- Friluftsliv

0 2 000 4 000 8 000 Meter

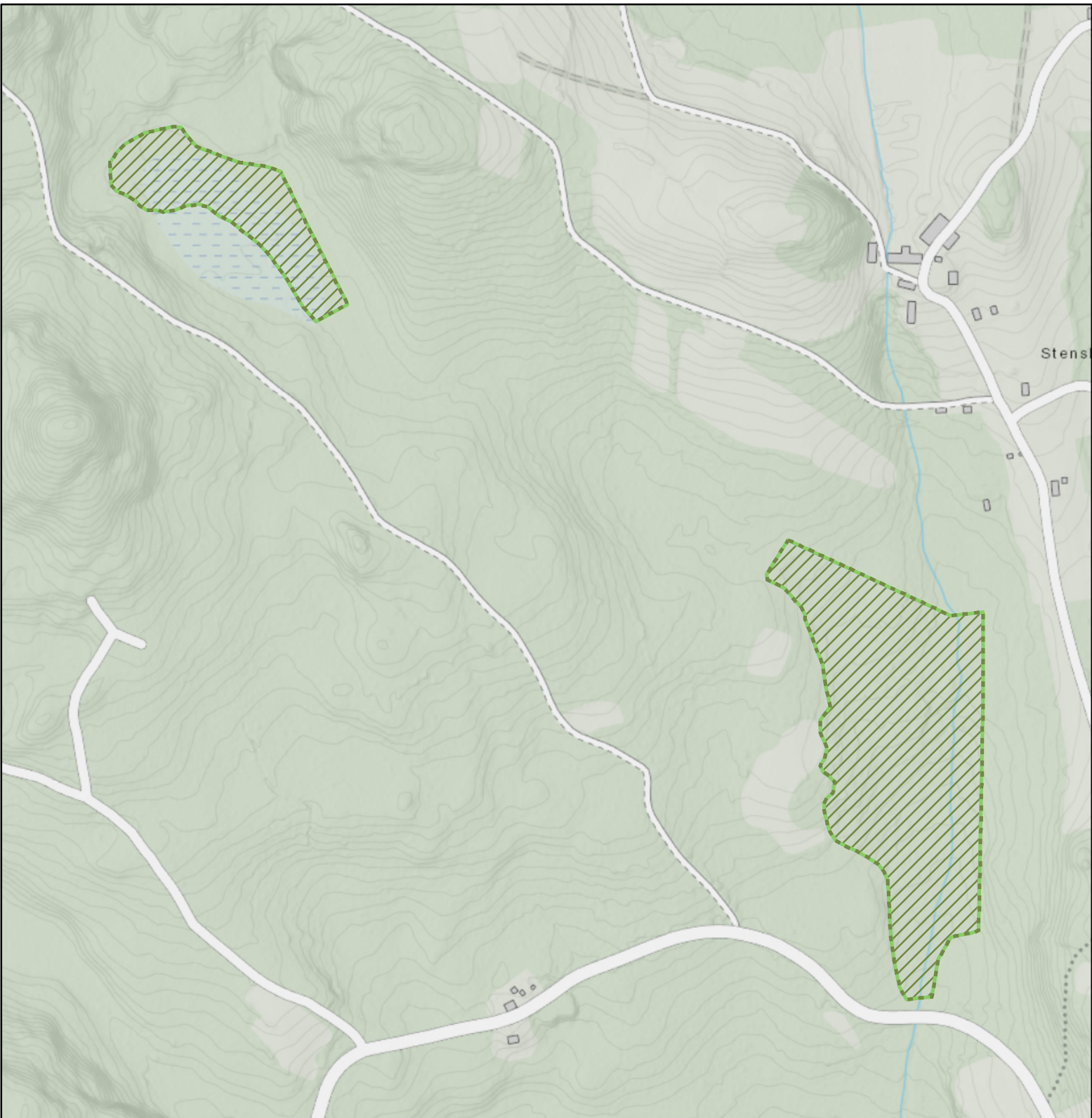
Alsumpskogar i Gynkelstorp

Områdestyp: Natur- och kulturmiljövården, Naturvård, Natura 2000

För generella riktlinjer för området se kapitel Riksintressen.

Områdets Riktlinjer:
Skyddat område, art- och habitatdirektivet, Natura 2000.

Kopplade dokument:
Bevarandeplan för Natura 2000-området:
<https://gis1.vaxjo.se/oversiktsplan/Oversiktsplan/Hansyn/Lankar/BevarandeplanerNatura200/AlsumpskogarGynkelstorp.pdf>



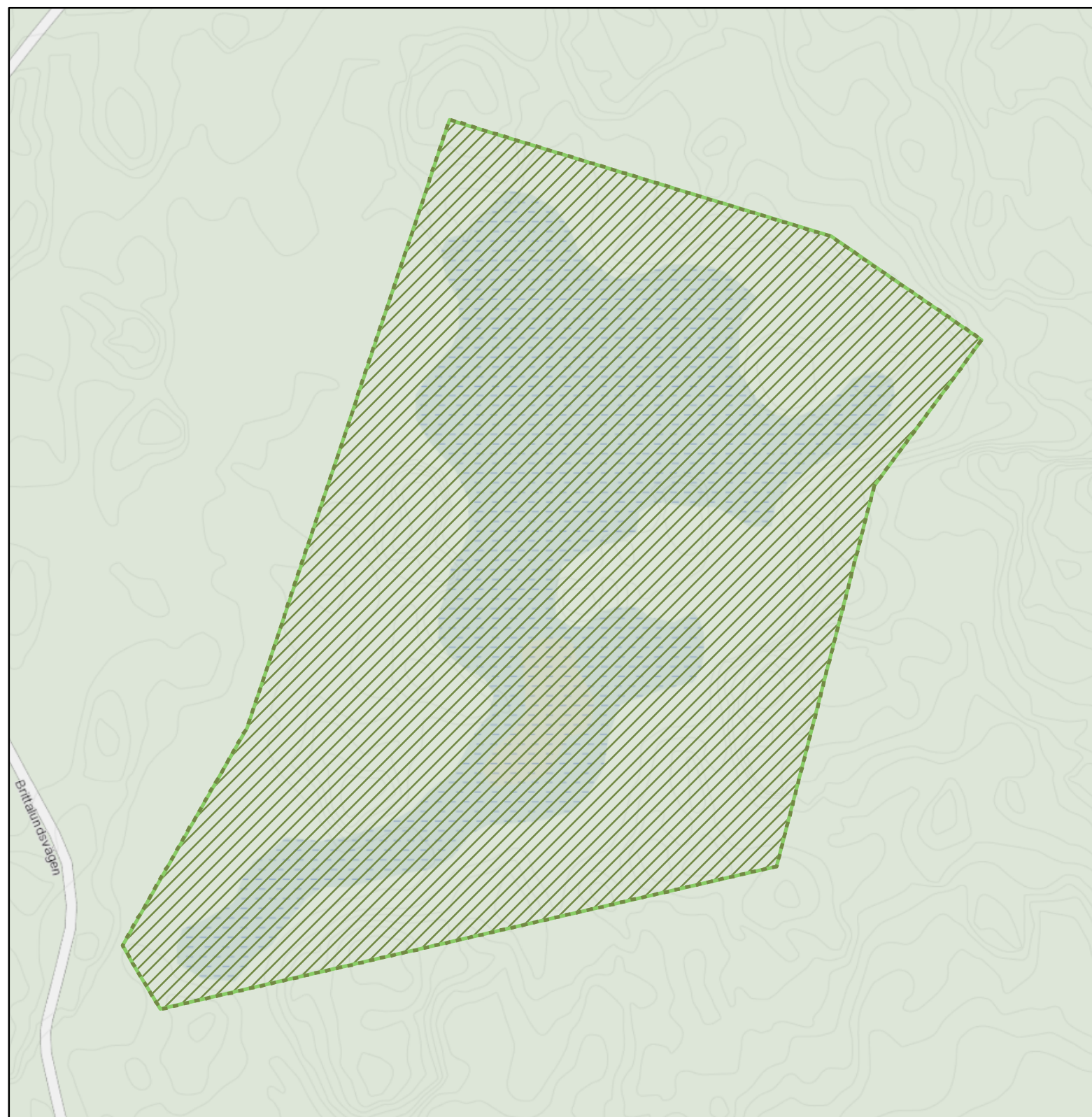
Asa

Områdestyp: Natur- och kulturmiljövården, Naturvård, Natura 2000

För generella riktlinjer för området se kapitel Riksintressen.

Områdets Riktlinjer:
Skyddat område, art- och habitatdirektivet, Natura 2000.

Kopplade dokument:
Bevarandeplan för Natura 2000-området: <https://gis1.vaxjo.se/oversiktsplan/Oversiktsplan/Hansyn/Lankar/BevarandeplanerNatura200/Asa.pdf>



Bjursjö

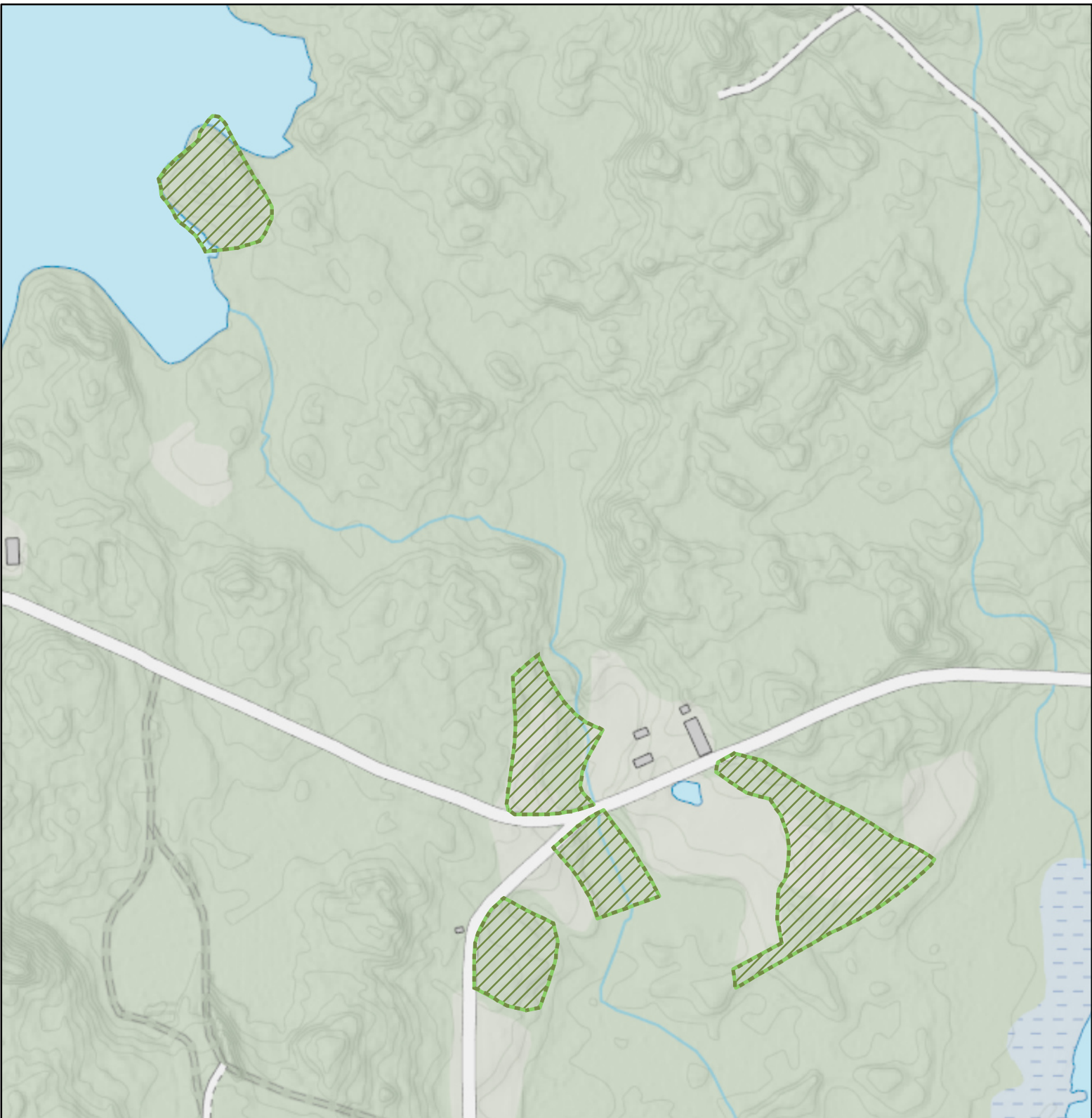
Områdestyp: Natur- och kulturmiljövården, Naturvård, Natura 2000

För generella riktlinjer för området se kapitel Riksintressen.

Områdets Riktlinjer:
Skyddat område, art- och habitatdirektivet, Natura 2000.

Kopplade dokument:

Bevarandeplan för Natura 2000-området: <https://gis1.vaxjo.se/oversiktsplan/Oversiktsplan/Hansyn/Lankar/BevarandeplanerNatura200/Bjursjo.pdf>



Bokhultet

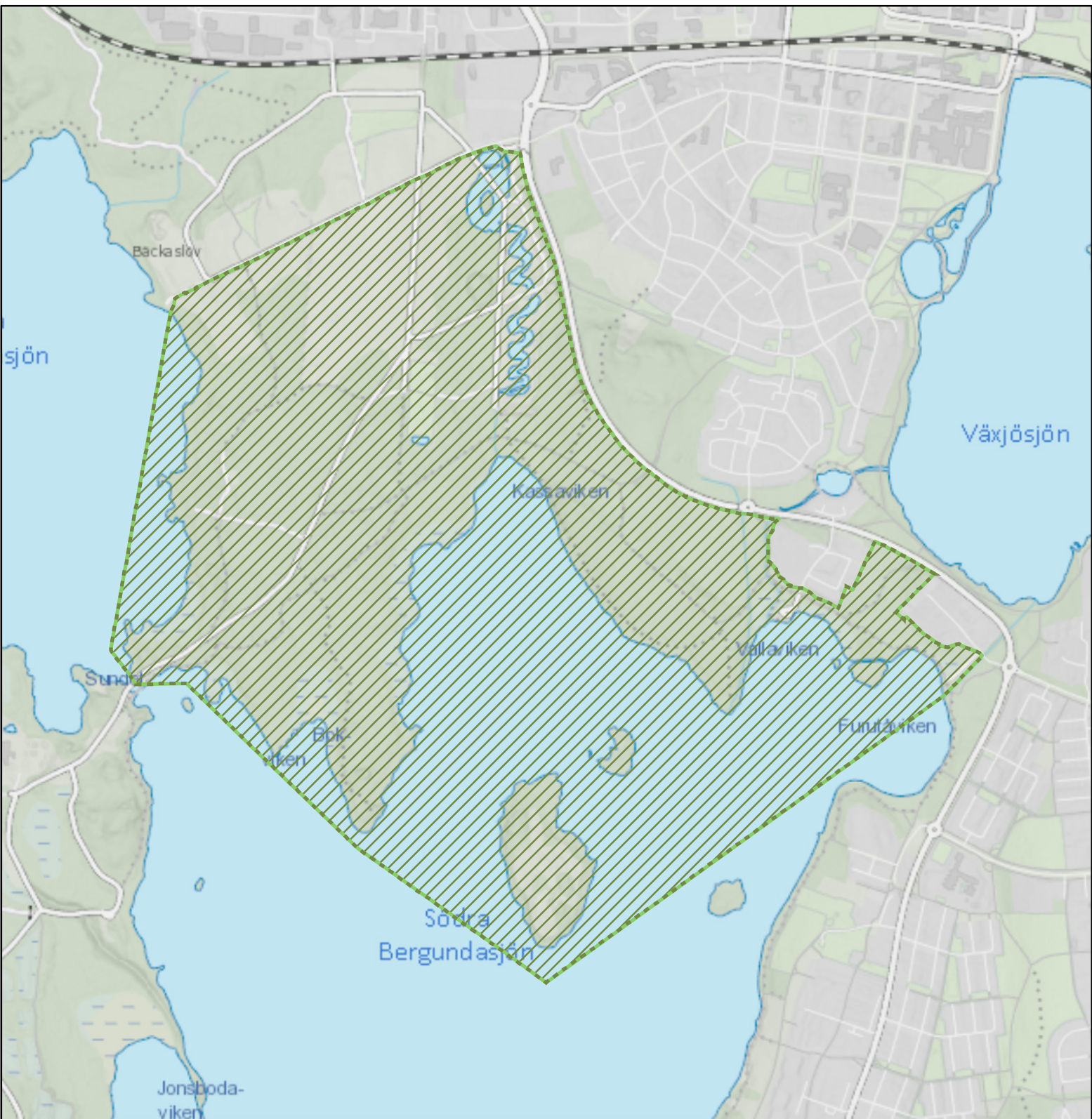
Områdestyp: Natur- och kulturmiljövärden, Naturvård, Natura 2000

För generella riktlinjer för området se kapitel Riksintressen.

Områdets Riktlinjer:
Skyddat område, art- och habitatdirektivet, Natura 2000.

Kopplade dokument:

Bevarandeplan för Natura 2000-området: <https://gis1.vaxjo.se/oversiktsplan/Oversiktsplan/Hansyn/Lankar/BevarandeplanerNatura200/Bokhultet.pdf>



Bråt

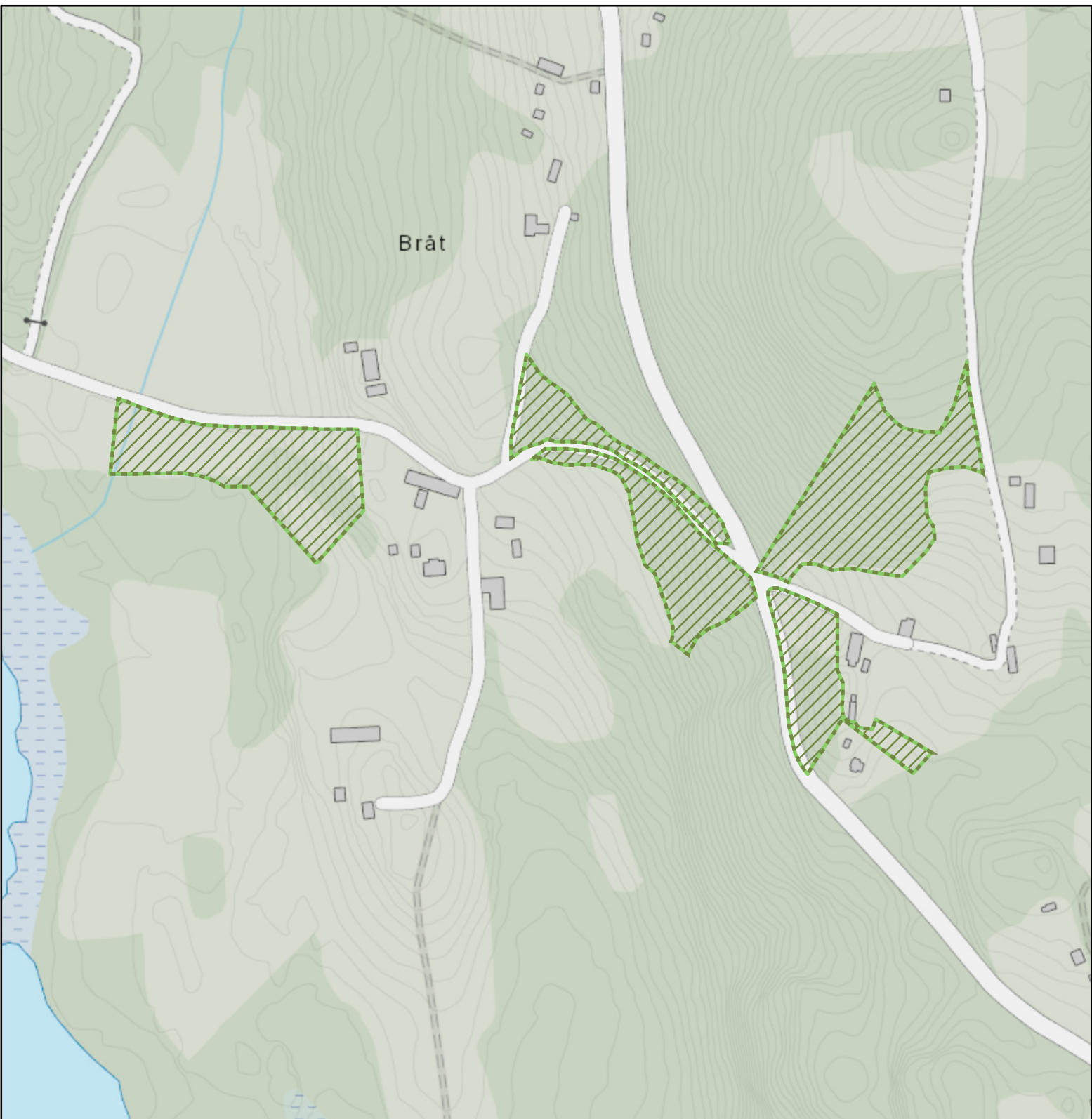
Områdestyp: Natur- och kulturmiljövården, Naturvård, Natura 2000

För generella riktlinjer för området se kapitel Riksintressen.

Områdets Riktlinjer:
Skyddat område, art- och habitatdirektivet, Natura 2000.

Kopplade dokument:

Bevarandeplan för Natura 2000-området: <https://gis1.vaxjo.se/oversiktsplan/Oversiktsplan/Hansyn/Lankar/BevarandeplanerNatura200/Brat.pdf>



Fiolenområdet

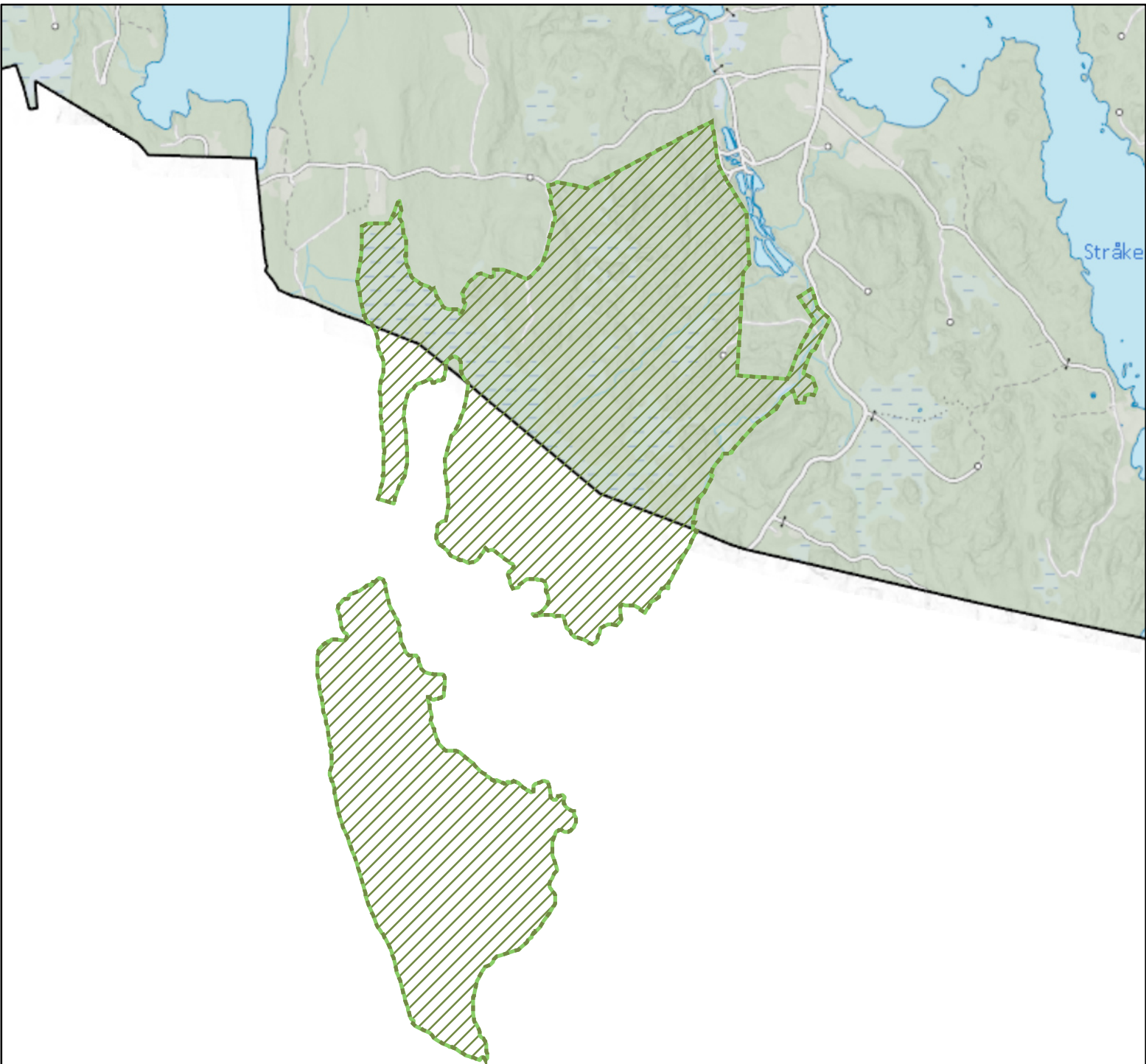
Områdestyp: Natur- och kulturmiljövården, Naturvård, Natura 2000

För generella riktlinjer för området se kapitel Riksintressen.

Områdets Riktlinjer:
Skyddat område, art- och habitatdirektivet, Natura 2000.

Kopplade dokument:

Bevarandeplan för Natura 2000-området: <https://gis1.vaxjo.se/oversiktsplan/Oversiktsplan/Hansyn/Lankar/BevarandeplanerNatura200/Fiolenområdet.pdf>



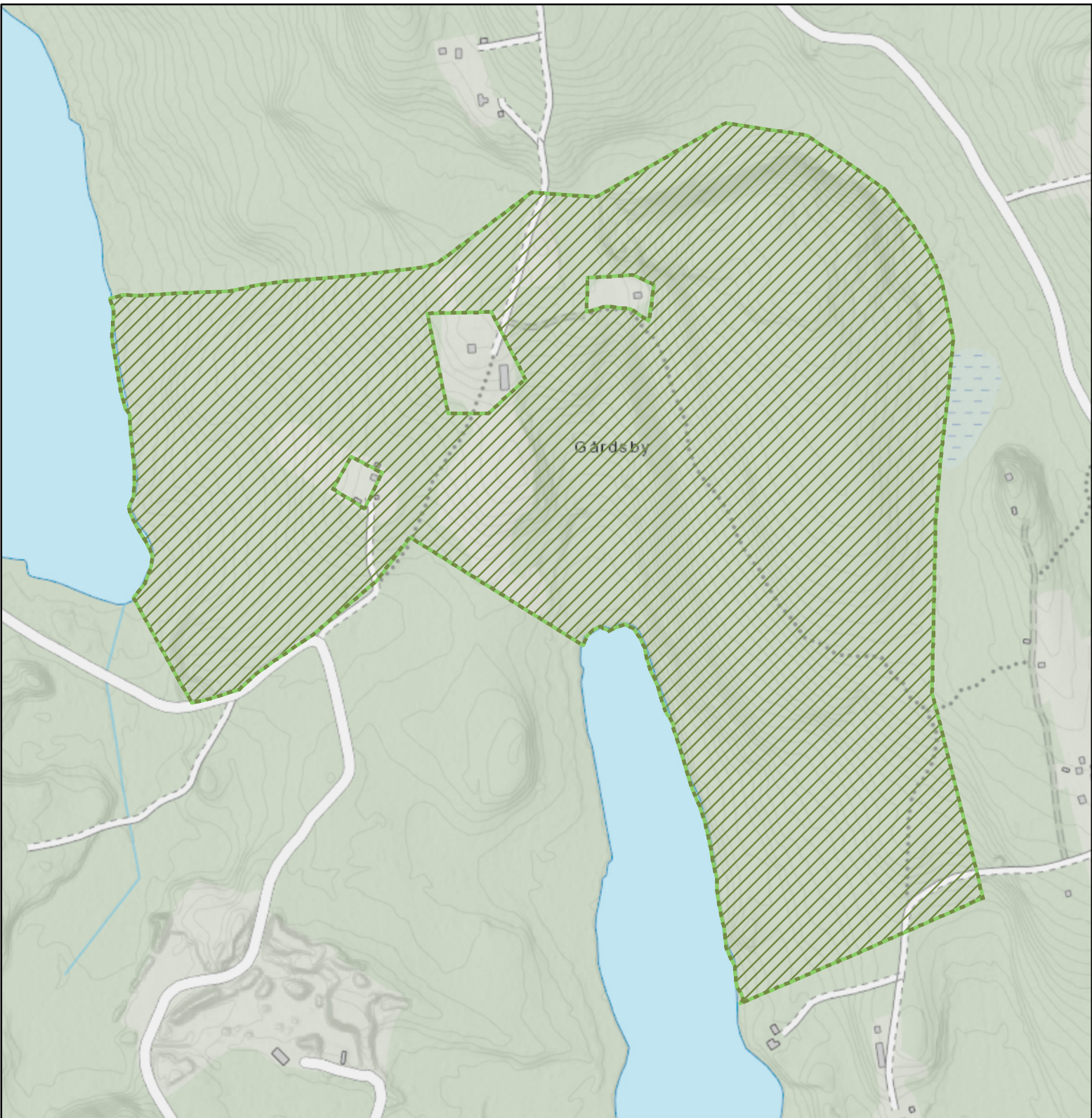
Gårdsby och Hemmesjö bökeskog

Områdestyp: Natur- och kulturmiljövården, Naturvård, Natura 2000

För generella riktlinjer för området se kapitel Riksintressen.

Områdets Riktlinjer:
Skyddat område, art- och habitatdirektivet, Natura 2000.

Kopplade dokument:
Bevarandeplan för Natura 2000-området:
<https://gis1.vaxjo.se/oversiktsplan/Oversiktsplan/Hansyn/Lankar/BevarandeplanerNatura200/GardsbyochHemmesjobokeskog.pdf>



Helgö

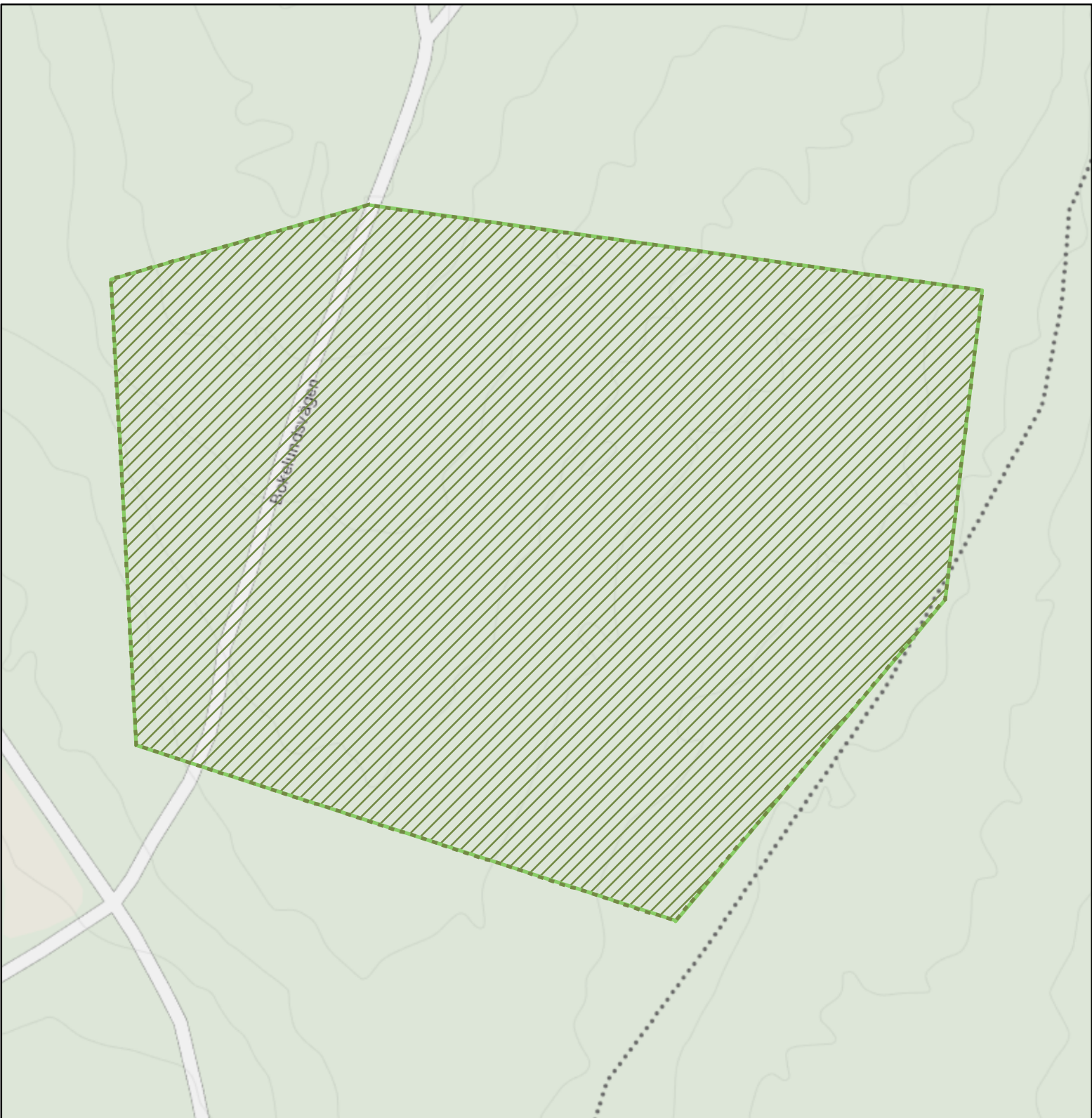
Områdestyp: Natur- och kulturmiljövården, Naturvård, Natura 2000

För generella riktlinjer för området se kapitel Riksintressen.

Områdets Riktlinjer:
Skyddat område, art- och habitatdirektivet, Natura 2000.

Kopplade dokument:

Bevarandeplan för Natura 2000-området: <https://gis1.vaxjo.se/oversiktsplan/Oversiktsplan/Hansyn/Lankar/BevarandeplanerNatura200/Helgo.pdf>



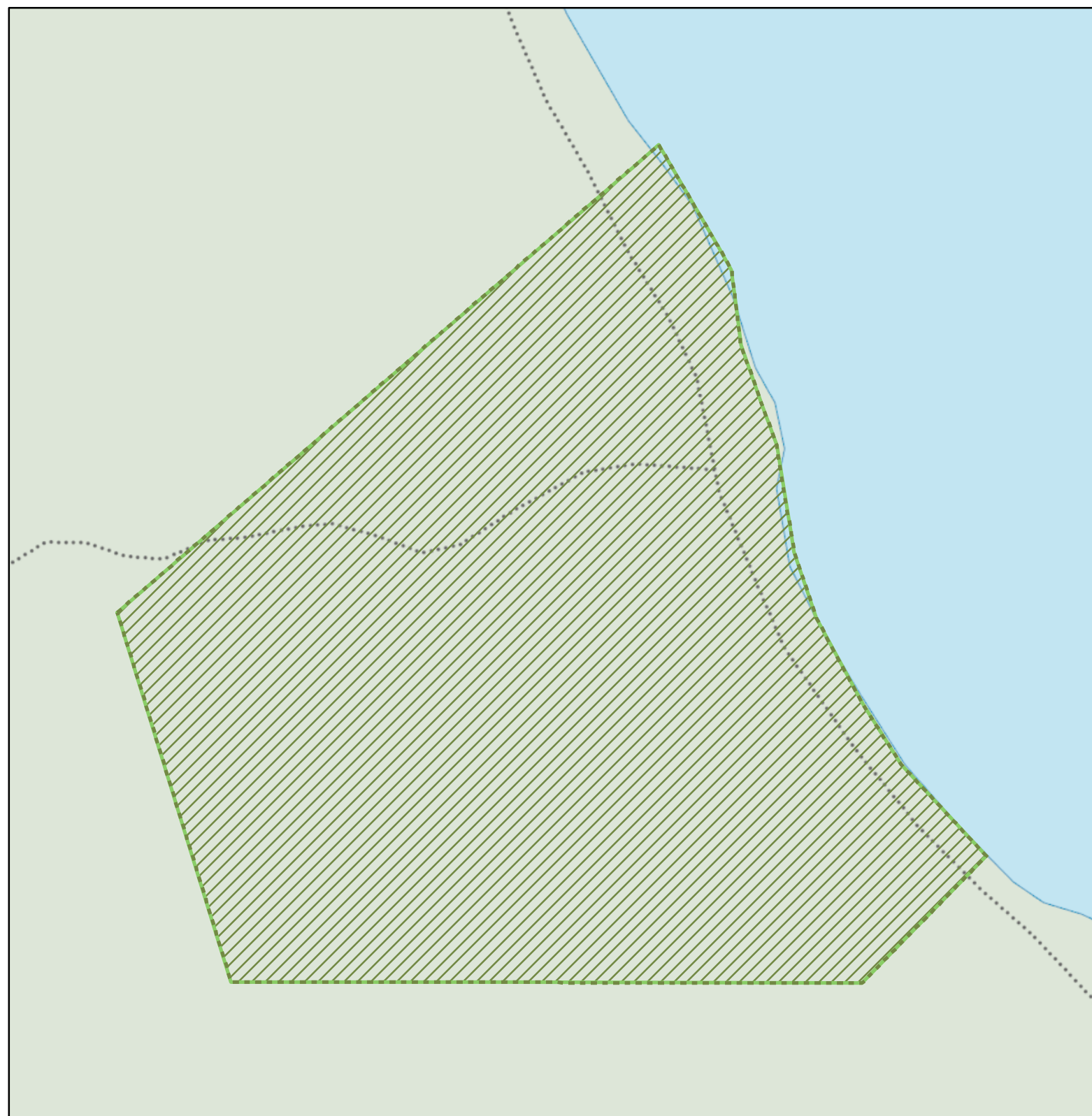
Hissö

Områdestyp: Natur- och kulturmiljövärden, Naturvård, Natura 2000

För generella riktlinjer för området se kapitel Riksintressen.

Områdets Riktlinjer:
Skyddat områden, art- och habitatdirektivet, Natura 2000.

Kopplade dokument:
Bevarandeplan för Natura 2000-området: <https://gis1.vaxjo.se/oversiktsplan/Oversiktsplan/Hansyn/Lankar/BevarandeplanerNatura200/Hisso.pdf>



Hjälmaryd

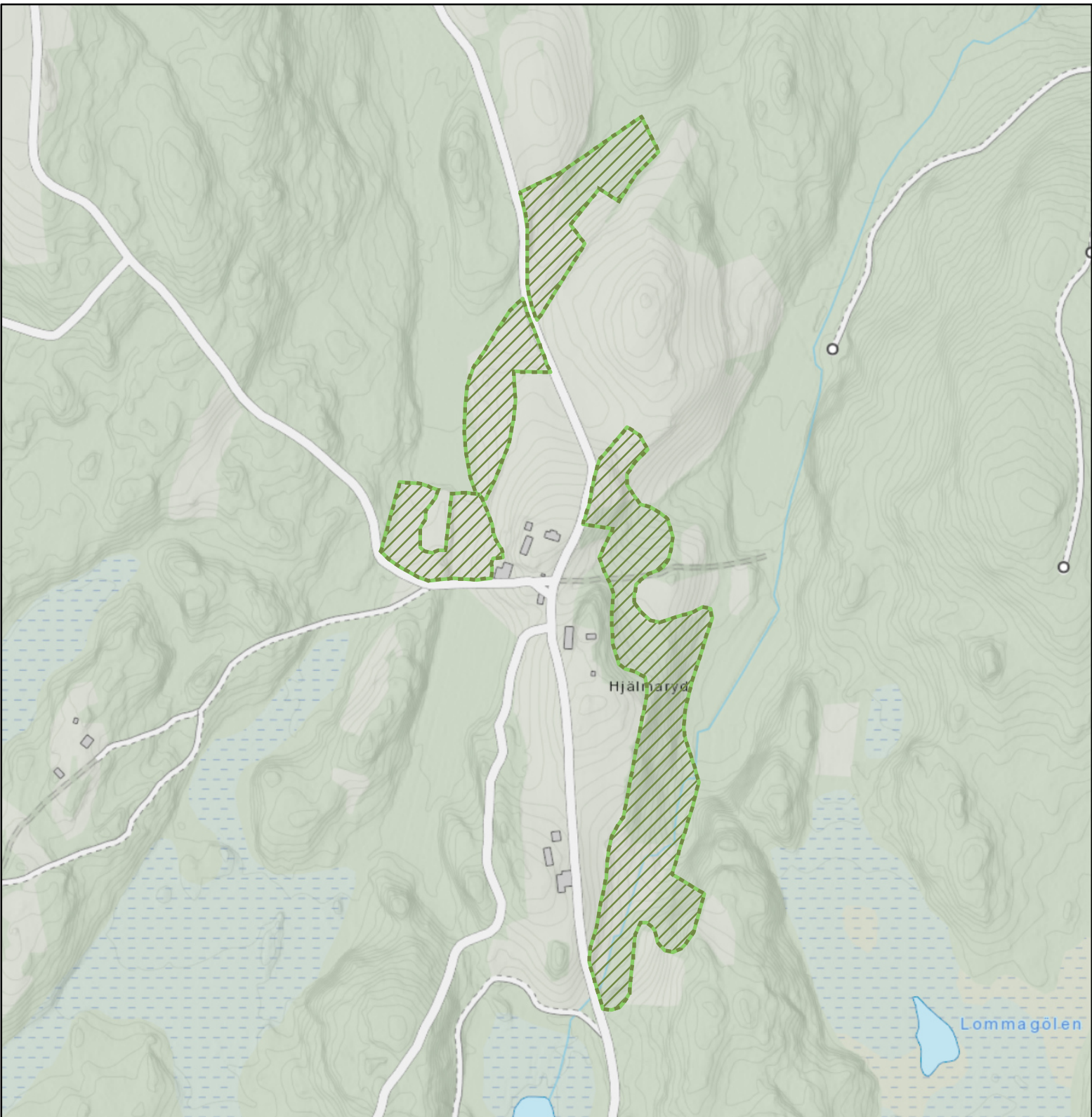
Områdestyp: Natur- och kulturmiljövården, Naturvård, Natura 2000

För generella riktlinjer för området se kapitel Riksintressen.

Områdets Riktlinjer:
Skyddat område, art- och habitatdirektivet, Natura 2000.

Kopplade dokument:

Bevarandeplan för Natura 2000-området: <https://gis1.vaxjo.se/oversiktsplan/Oversiktsplan/Hansyn/Lankar/BevarandeplanerNatura200/Hjalmaryd.pdf>



Hågeryd

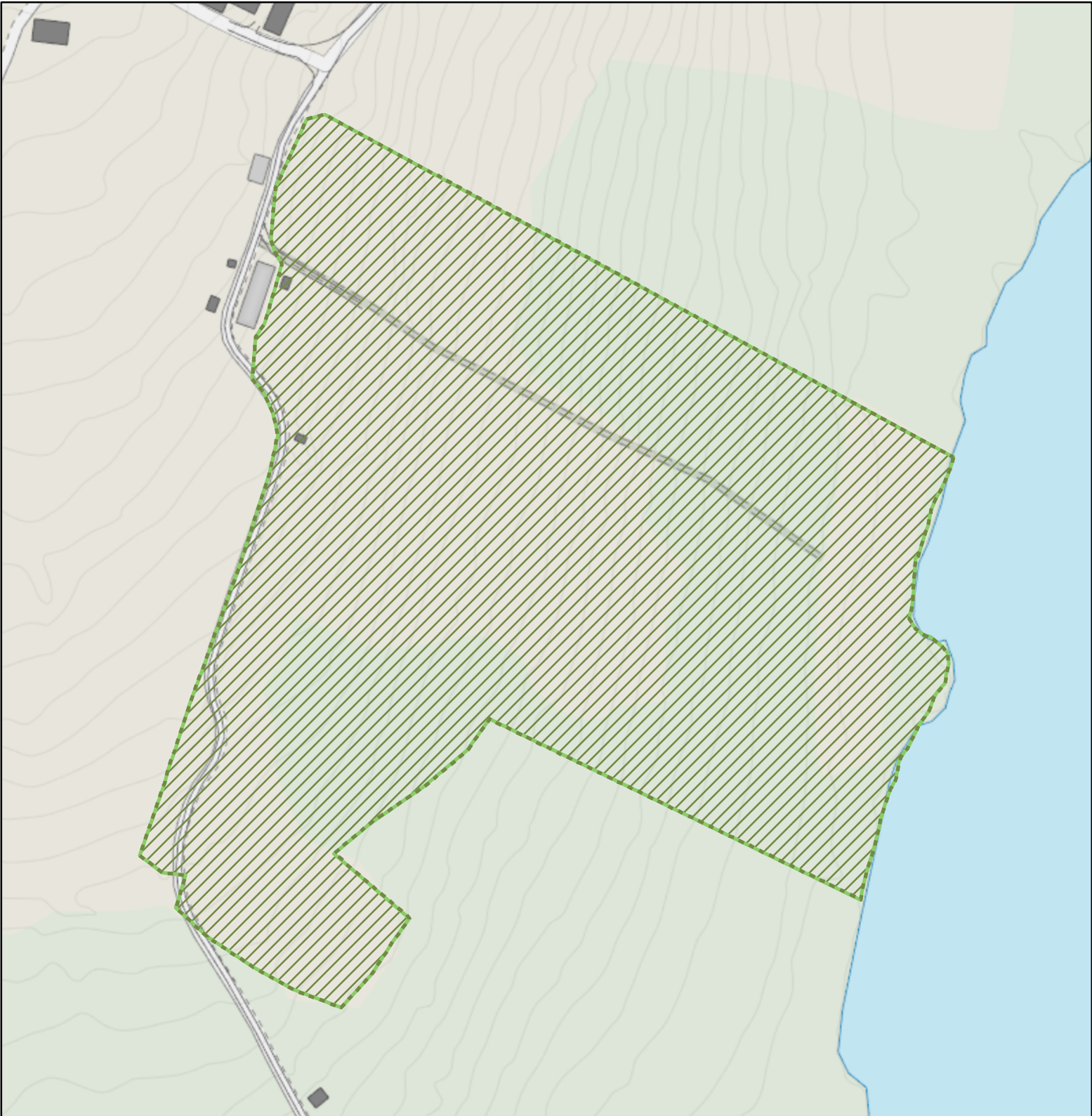
Områdestyp: Natur- och kulturmiljövården, Naturvård, Natura 2000

För generella riktlinjer för området se kapitel Riksintressen.

Områdets Riktlinjer:
Skyddat område, art- och habitatdirektivet, Natura 2000.

Kopplade dokument:

Bevarandeplan för Natura 2000-området: <https://gis1.vaxjo.se/oversiktsplan/Oversiktsplan/Hansyn/Lankar/BevarandeplanerNatura200/Hageryd.pdf>



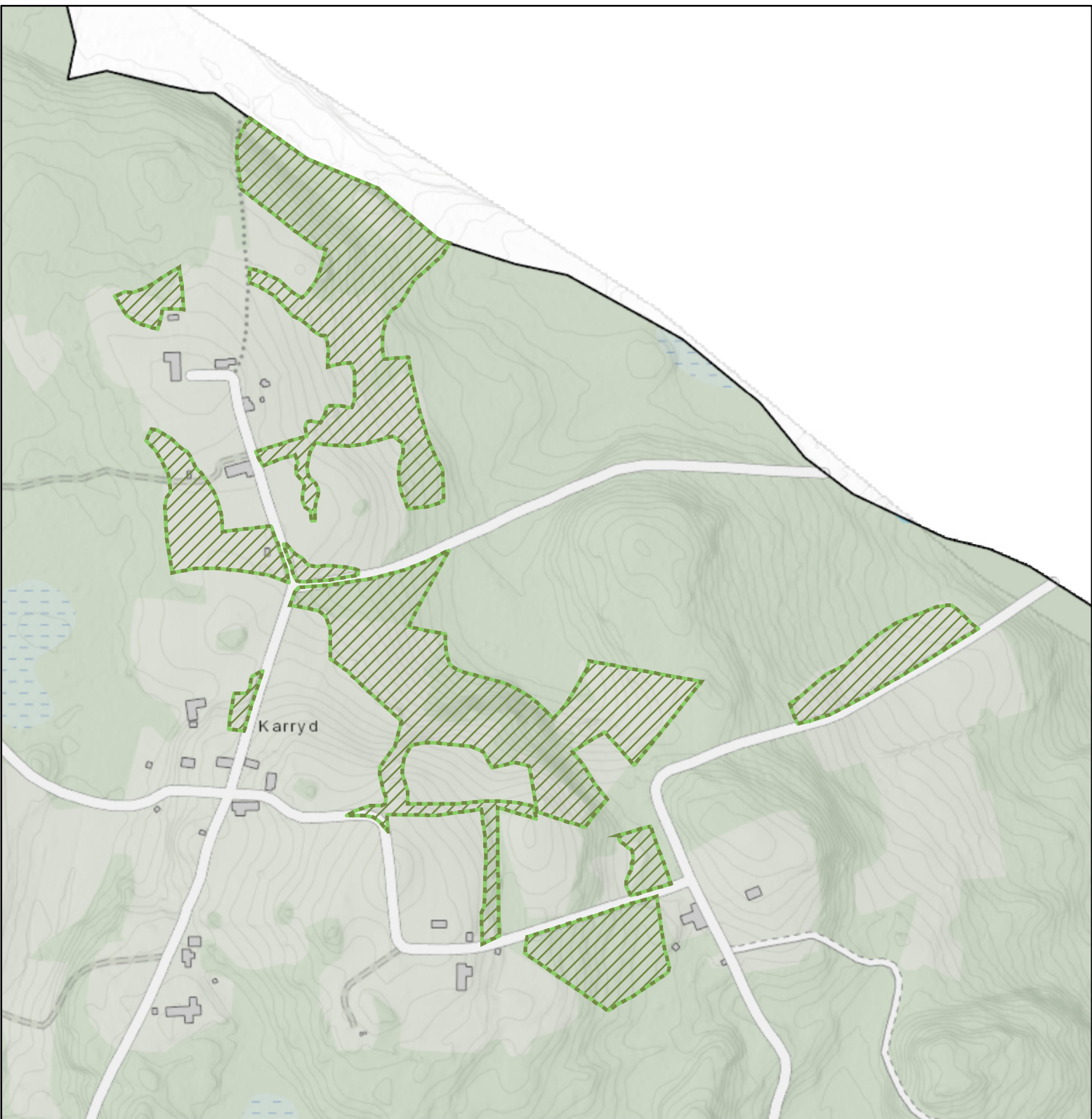
Karryd

Områdestyp: Natur- och kulturmiljövården, Naturvård, Natura 2000

För generella riktlinjer för området se kapitel Riksintressen.

Områdets Riktlinjer:
Skyddat område, art- och habitatdirektivet, Natura 2000.

Kopplade dokument:
Bevarandeplan för Natura 2000-området: <https://gis1.vaxjo.se/oversiktsplan/Oversiktsplan/Hansyn/Lankar/BevarandeplanerNatura200/Karryd.pdf>



Kråketorpsskogen

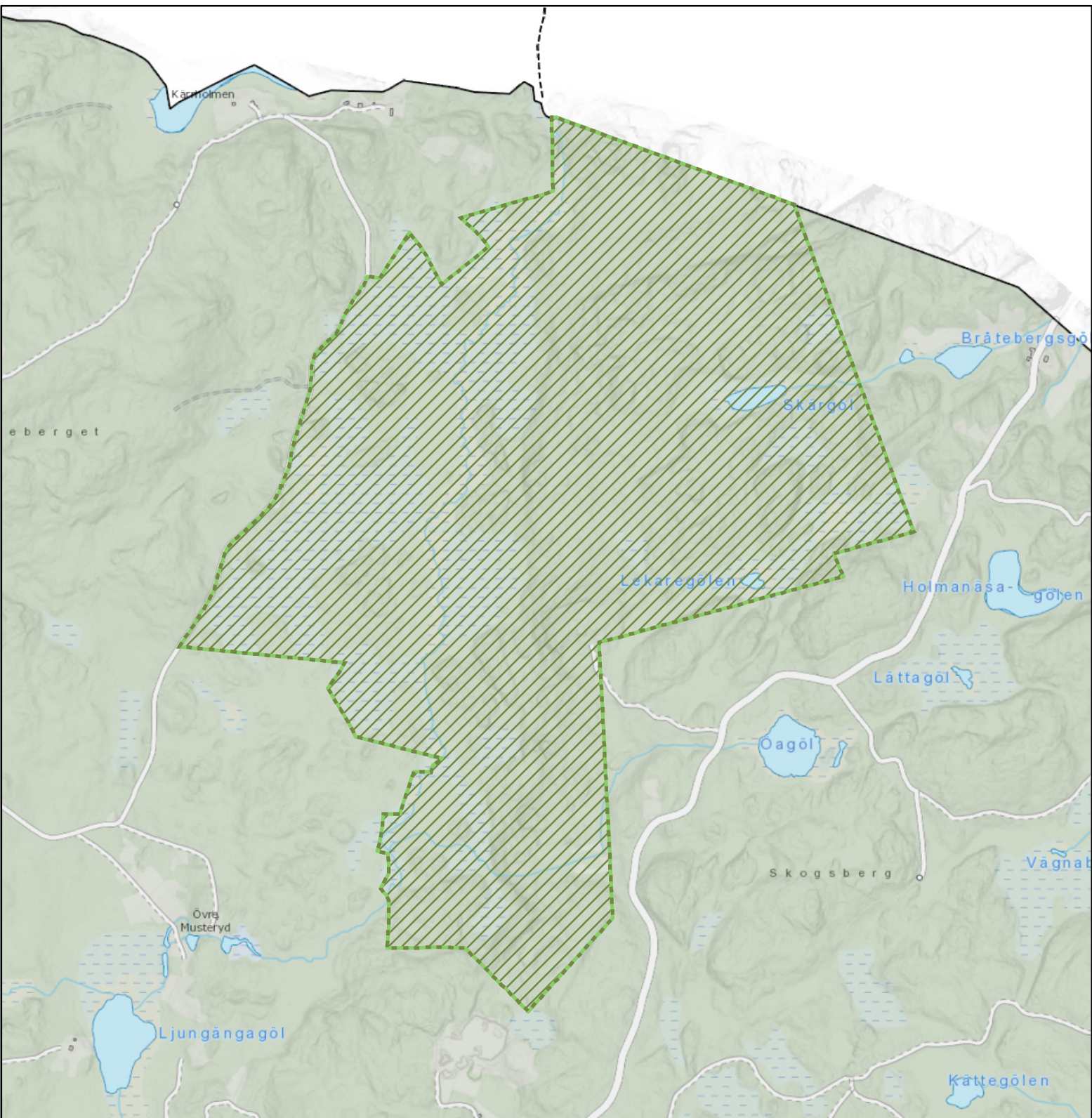
Områdestyp: Natur- och kulturmiljövården, Naturvård, Natura 2000

För generella riktlinjer för området se kapitel Riksintressen.

Områdets Riktlinjer:
Skyddat område, art- och habitatdirektivet, Natura 2000.

Kopplade dokument:

Bevarandeplan för Natura 2000-området: <https://gis1.vaxjo.se/oversiktsplan/Oversiktsplan/Hansyn/Lankar/BevarandeplanerNatura200/Kraketorpsskogen.pdf>



Lidhem

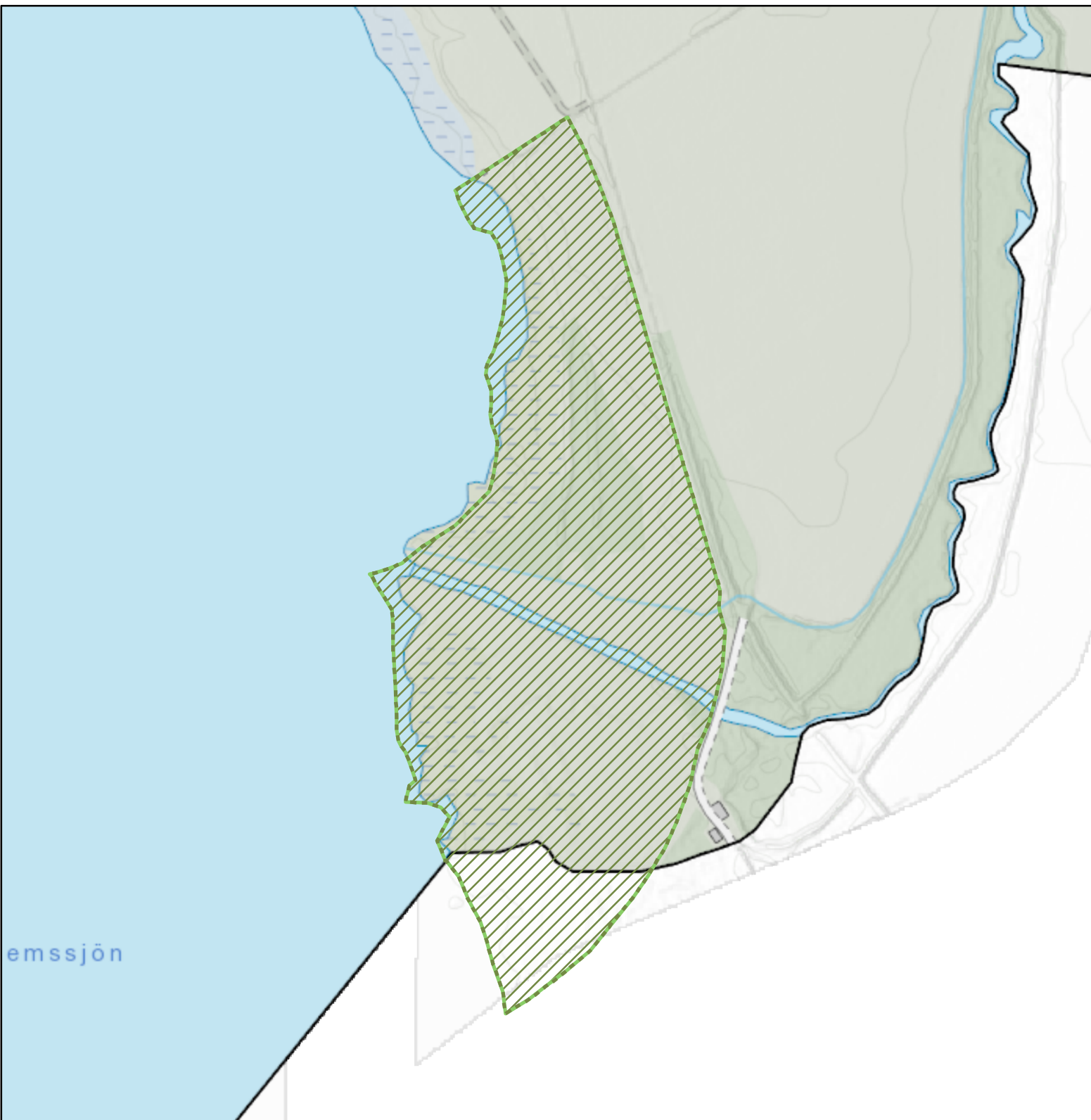
Områdestyp: Natur- och kulturmiljövården, Naturvård, Natura 2000

För generella riktlinjer för området se kapitel Riksintressen.

Områdets Riktlinjer:
Skyddat område, art- och habitatdirektivet, Natura 2000.

Kopplade dokument:

Bevarandeplan för Natura 2000-området: <https://gis1.vaxjo.se/oversiktsplan/Oversiktsplan/Hansyn/Lankar/BevarandeplanerNatura200/Lidhem.pdf>



Lilla Heda

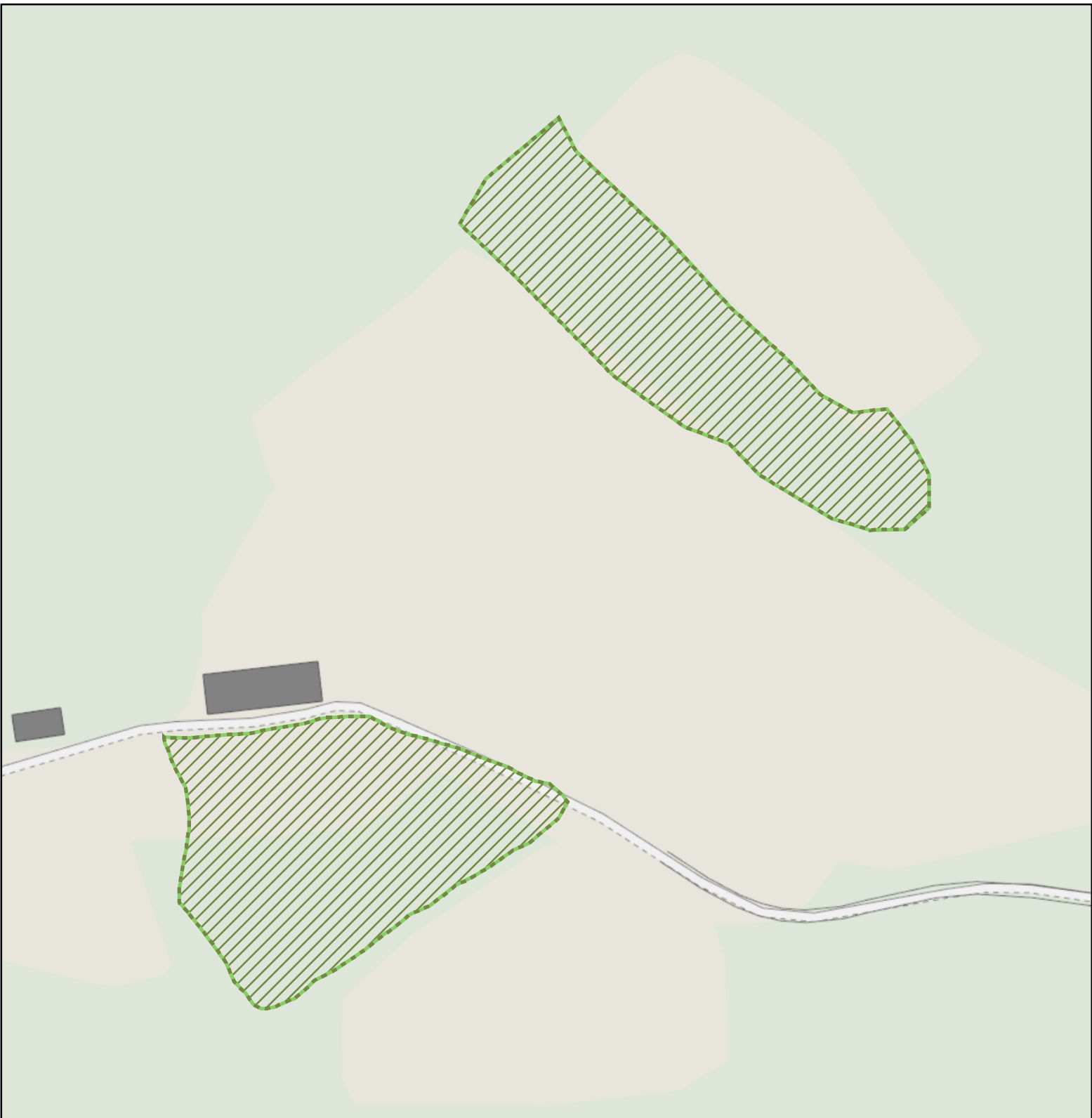
Områdestyp: Natur- och kulturmiljövården, Naturvård, Natura 2000

För generella riktlinjer för området se kapitel Riksintressen.

Områdets Riktlinjer:
Skyddat område, art- och habitatdirektivet, Natura 2000.

Kopplade dokument:

Bevarandeplan för Natura 2000-området: <https://gis1.vaxjo.se/oversiktsplan/Oversiktsplan/Hansyn/Lankar/BevarandeplanerNatura200/LillaHeda.pdf>



Lunden

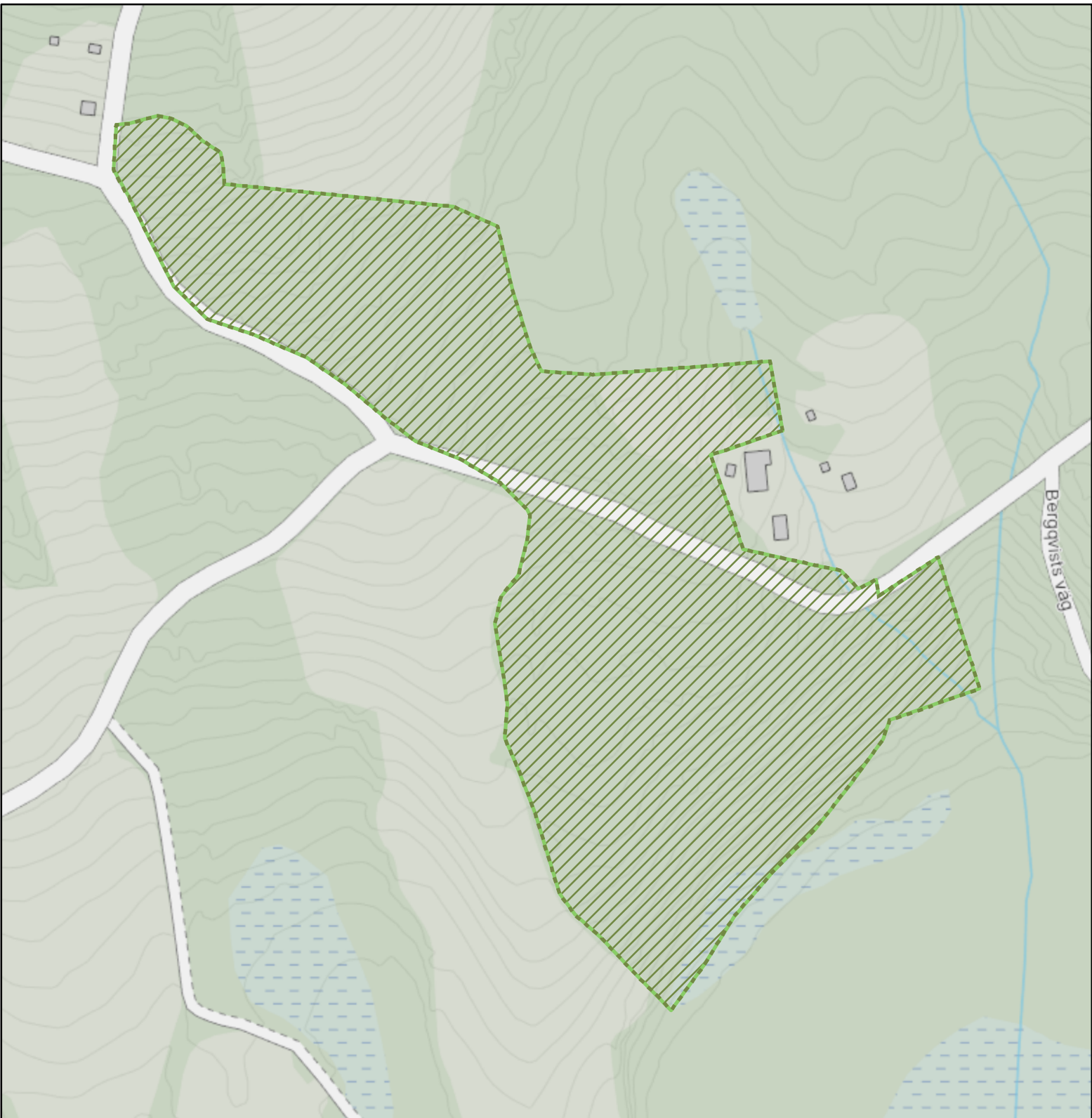
Områdestyp: Natur- och kulturmiljövården, Naturvård, Natura 2000

För generella riktlinjer för området se kapitel Riksintressen.

Områdets Riktlinjer:
Skyddat område, art- och habitatdirektivet, Natura 2000.

Kopplade dokument:

Bevarandeplan för Natura 2000-området: <https://gis1.vaxjo.se/oversiktsplan/Oversiktsplan/Hansyn/Lankar/BevarandeplanerNatura200/Lunden.pdf>



Notteryd

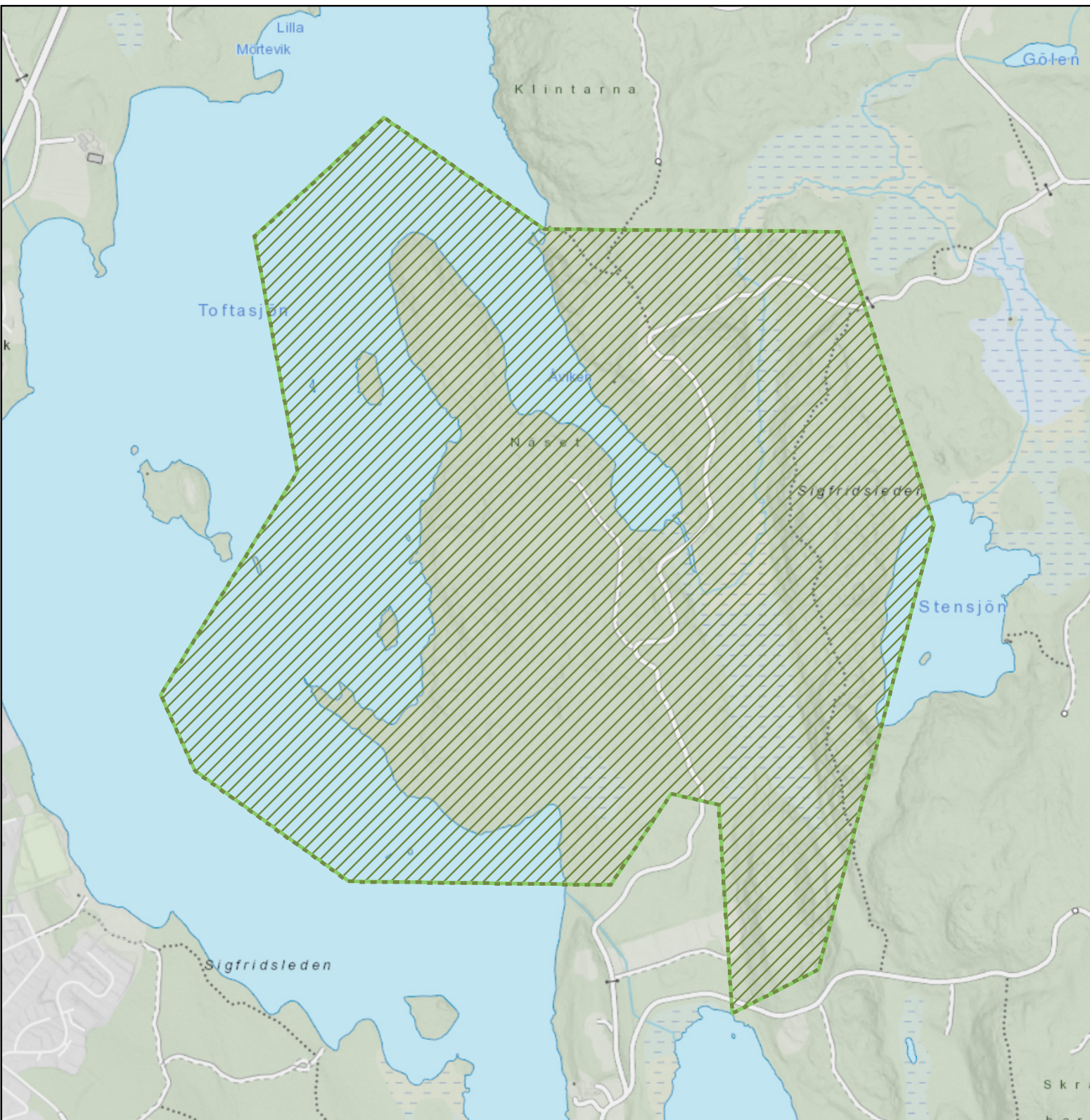
Områdestyp: Natur- och kulturmiljövården, Naturvård, Natura 2000

För generella riktlinjer för området se kapitel Riksintressen.

Områdets Riktlinjer:
Skyddat område, art- och habitatdirektivet, Natura 2000.

Kopplade dokument:

Bevarandeplan för Natura 2000-området: <https://gis1.vaxjo.se/oversiktsplan/Oversiktsplan/Hansyn/Lankar/BevarandeplanerNatura200/Notteryd.pdf>



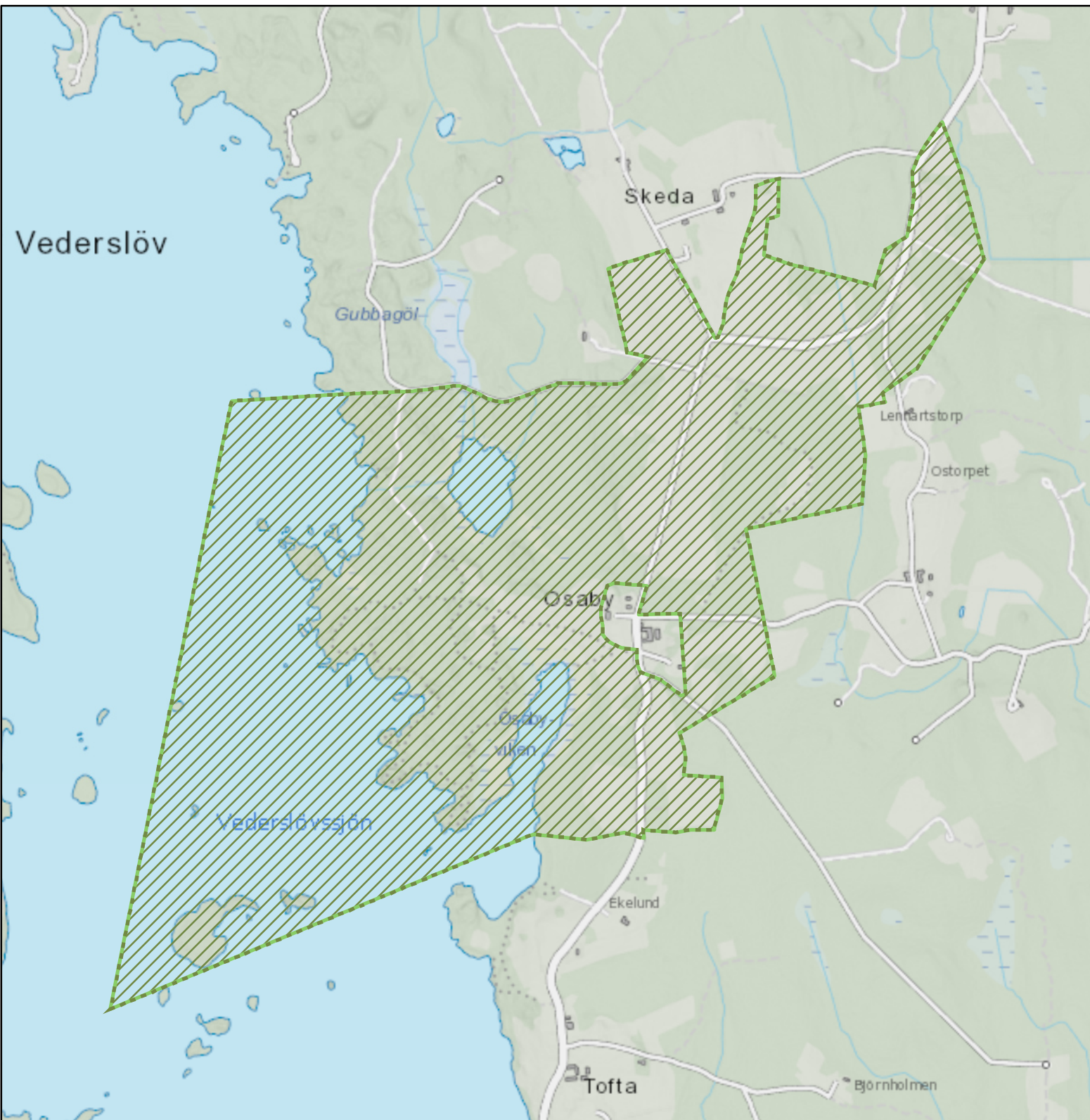
Osaby

Områdestyp: Natur- och kulturmiljövården, Naturvård, Natura 2000

För generella riktlinjer för området se kapitel Riksintressen.

Områdets Riktlinjer:
Skyddat område, art- och habitatdirektivet, Natura 2000.

Kopplade dokument:
Bevarandeplan för Natura 2000-området: <https://gis1.vaxjo.se/oversiktsplan/Oversiktsplan/Hansyn/Lankar/BevarandeplanerNatura200/Osaby.pdf>



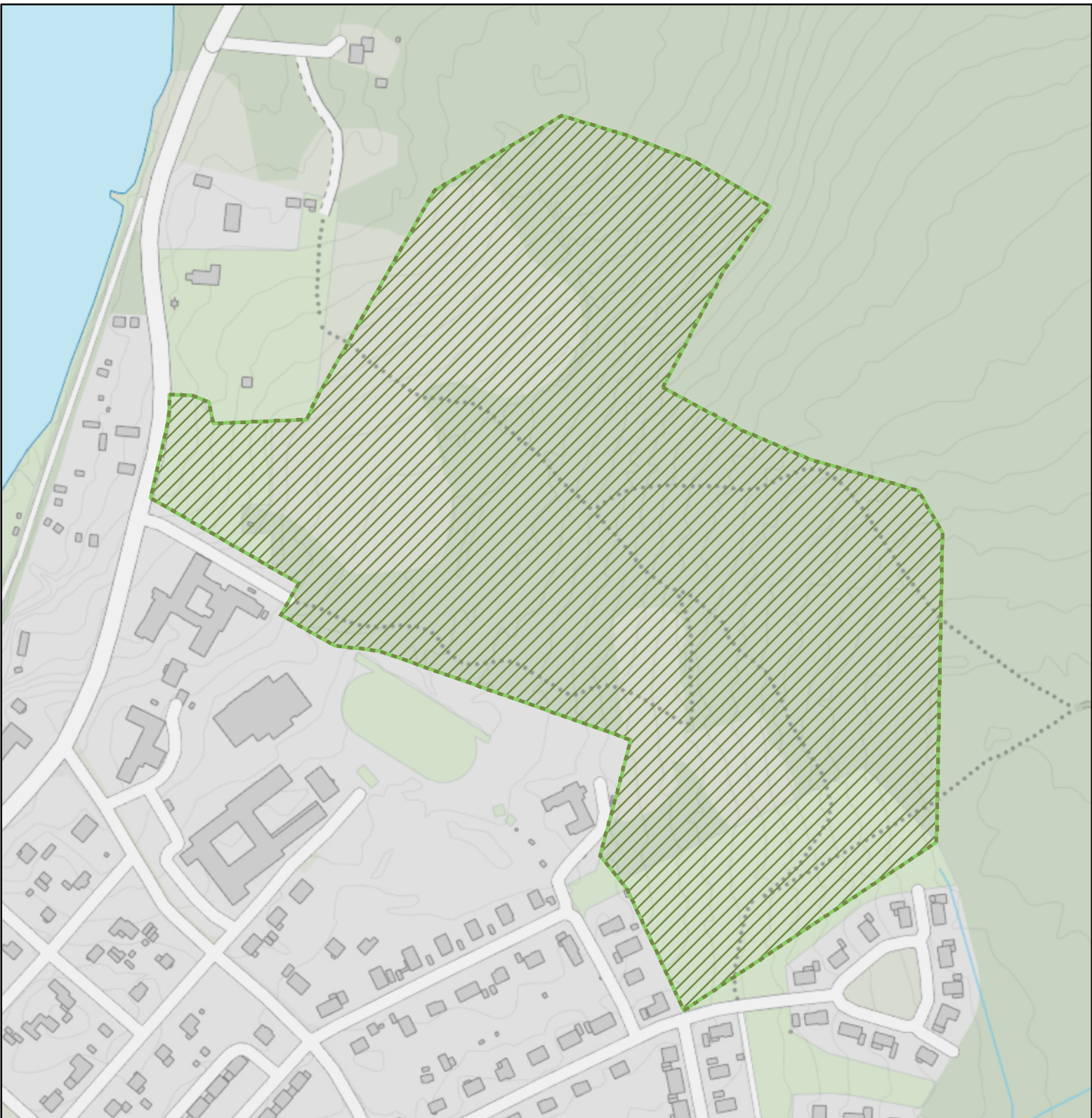
Sjösås äng

Områdestyp: Natur- och kulturmiljövården, Naturvård, Natura 2000

För generella riktlinjer för området se kapitel Riksintressen.

Områdets Riktlinjer:
Skyddat område, art- och habitatdirektivet, Natura 2000.

Kopplade dokument:
Bevarandeplan för Natura 2000-området: <https://gis1.vaxjo.se/oversiktsplan/Oversiktsplan/Hansyn/Lankar/BevarandeplanerNatura200/Sjosasang.pdf>



Skårtaryd

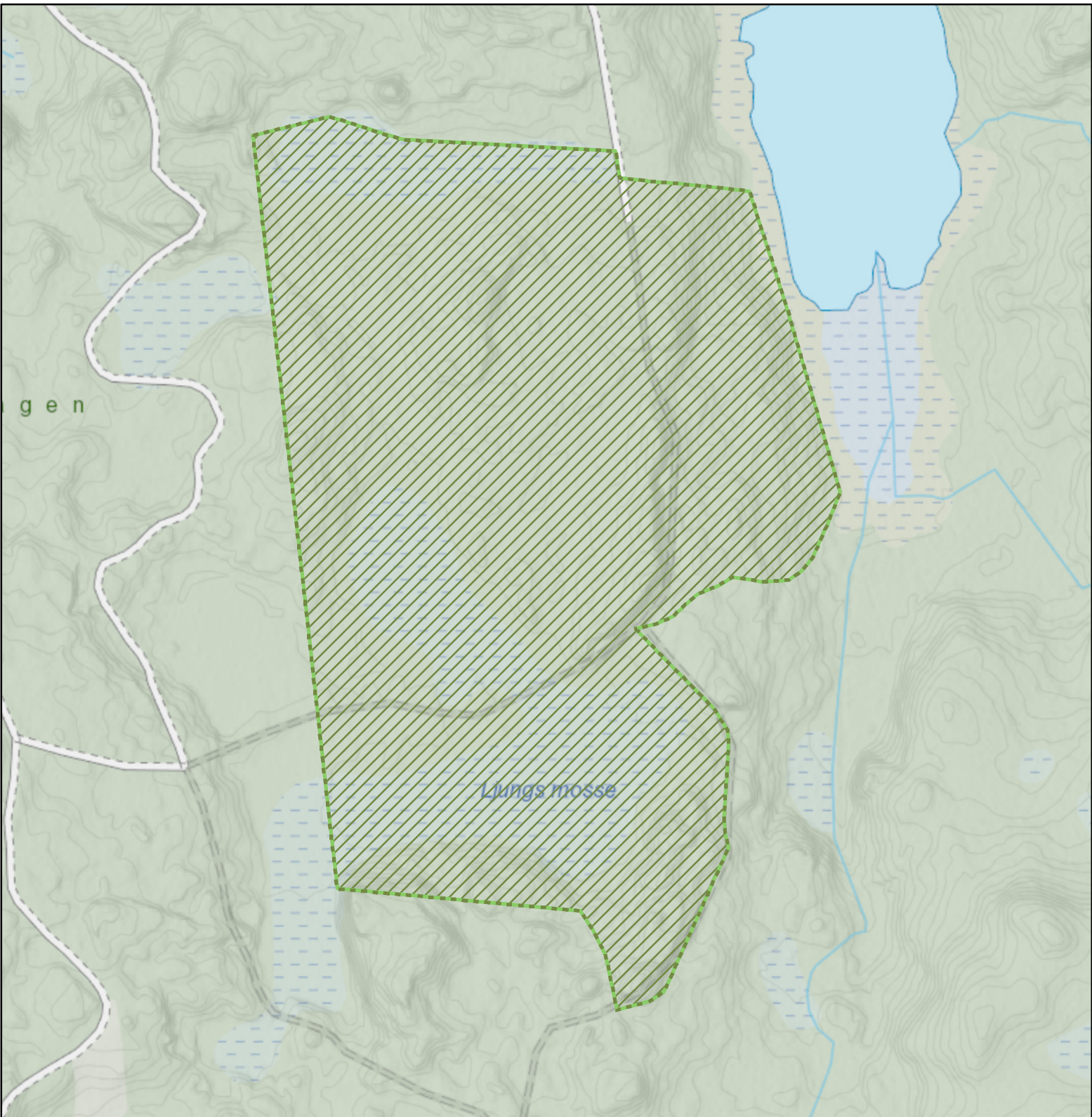
Områdestyp: Natur- och kulturmiljövården, Naturvård, Natura 2000

För generella riktlinjer för området se kapitel Riksintressen.

Områdets Riktlinjer:
Skyddat område, art- och habitatdirektivet, Natura 2000.

Kopplade dokument:

Bevarandeplan för Natura 2000-området: <https://gis1.vaxjo.se/oversiktsplan/Oversiktsplan/Hansyn/Lankar/BevarandeplanerNatura200/Skartaryd.pdf>



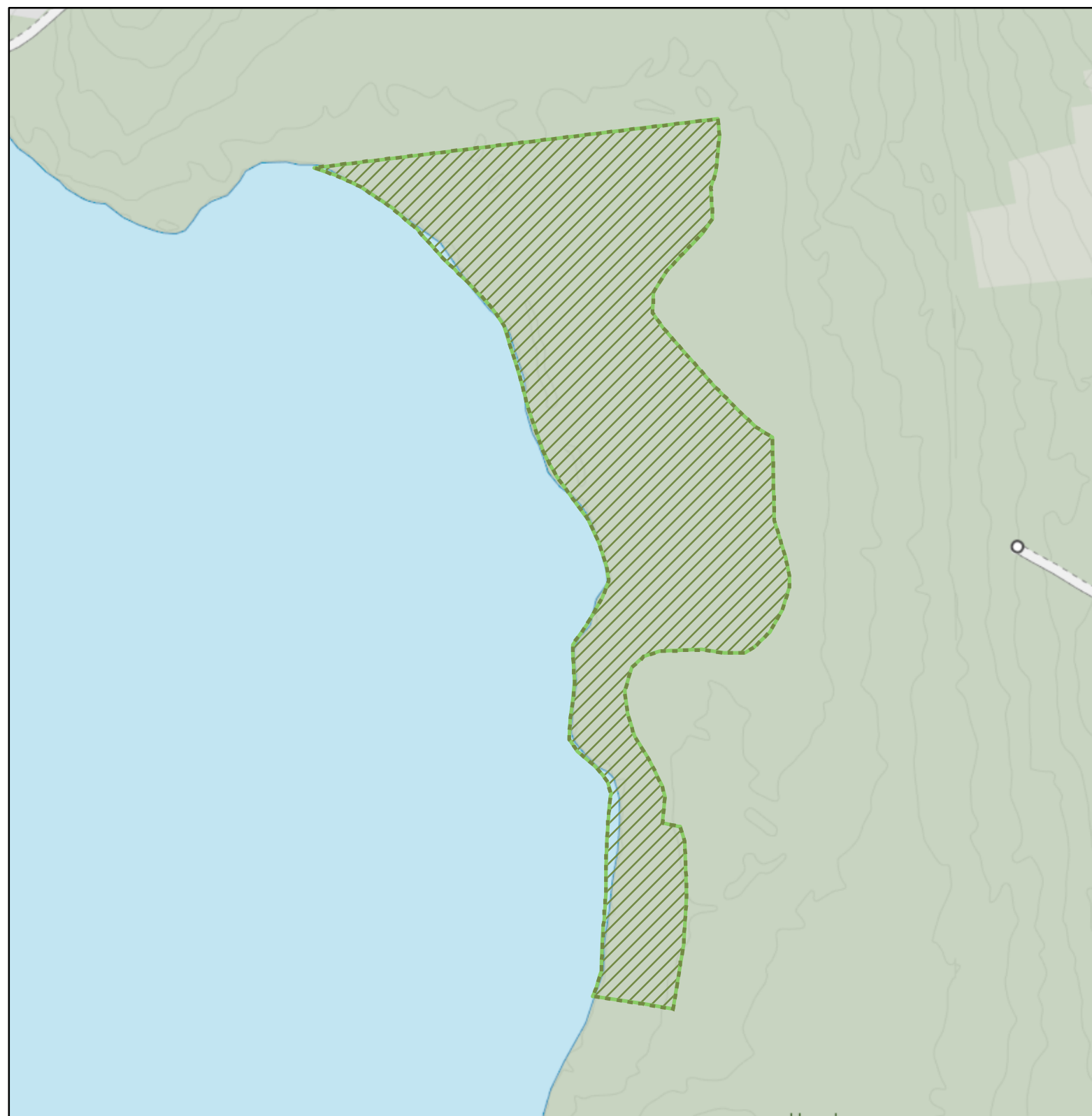
Stojby

Områdestyp: Natur- och kulturmiljövården, Naturvård, Natura 2000

För generella riktlinjer för området se kapitel Riksintressen.

Områdets Riktlinjer:
Skyddat område, art- och habitatdirektivet, Natura 2000.

Kopplade dokument:
Bevarandeplan för Natura 2000-området: <https://gis1.vaxjo.se/oversiktsplan/Oversiktsplan/Hansyn/Lankar/BevarandeplanerNatura200/Stojby.pdf>



Stora Äskås

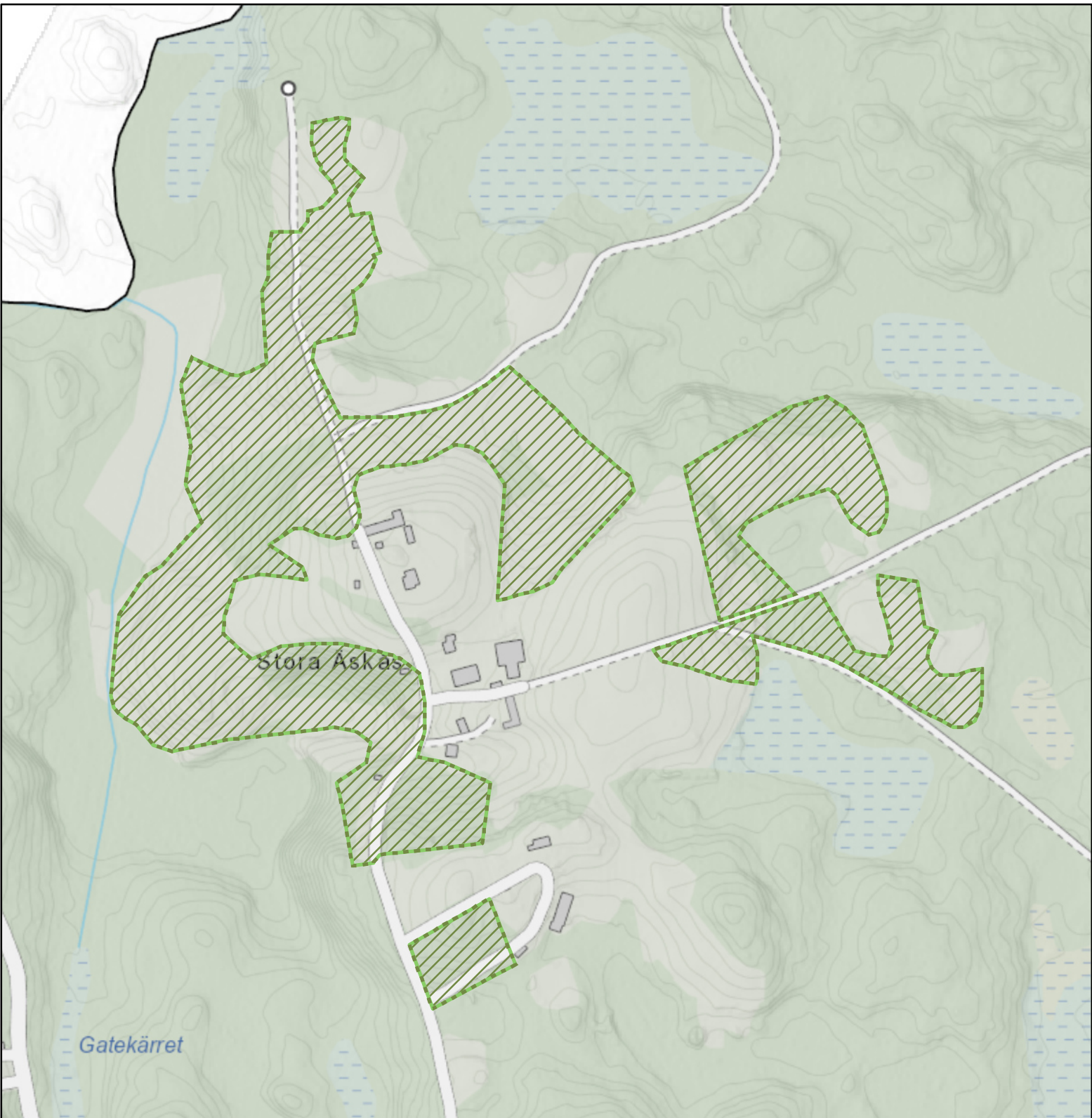
Områdestyp: Natur- och kulturmiljövården, Naturvård, Natura 2000

För generella riktlinjer för området se kapitel Riksintressen.

Områdets Riktlinjer:
Skyddat område, art- och habitatdirektivet, Natura 2000.

Kopplade dokument:

Bevarandeplan för Natura 2000-området: <https://gis1.vaxjo.se/oversiktsplan/Oversiktsplan/Hansyn/Lankar/BevarandeplanerNatura200/StoraAskas.pdf>



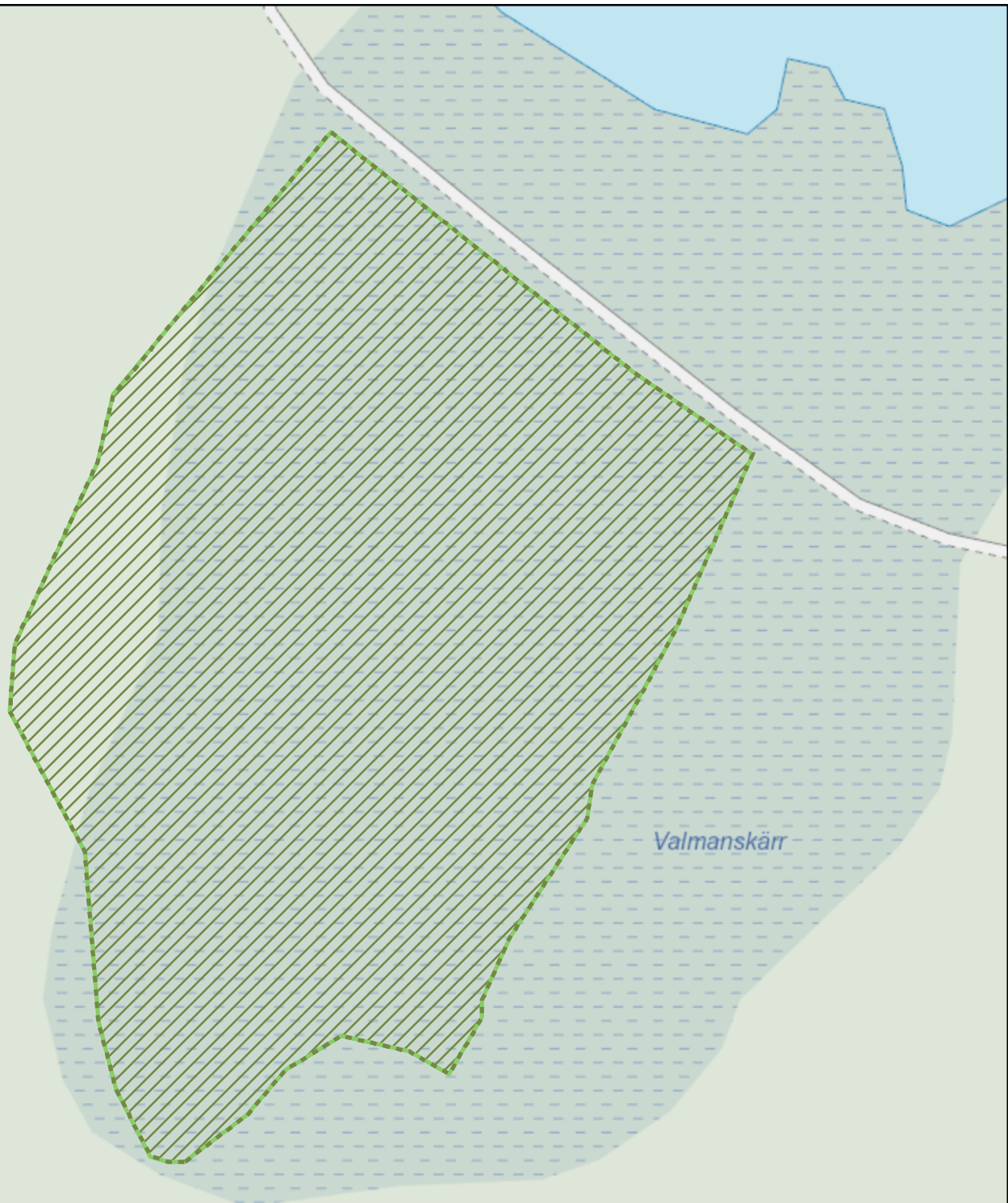
Sumpskog i Sandreda

Områdestyp: Natur- och kulturmiljövården, Naturvård, Natura 2000

För generella riktlinjer för området se kapitel Riksintressen.

Områdets Riktlinjer:
Skyddat område, art- och habitatdirektivet, Natura 2000.

Kopplade dokument:
Bevarandeplan för Natura 2000-området: <https://gis1.vaxjo.se/oversiktsplan/Oversiktsplan/Hansyn/Lankar/BevarandeplanerNatura200/SumpskogiSandreda.pdf>



Vasatorp

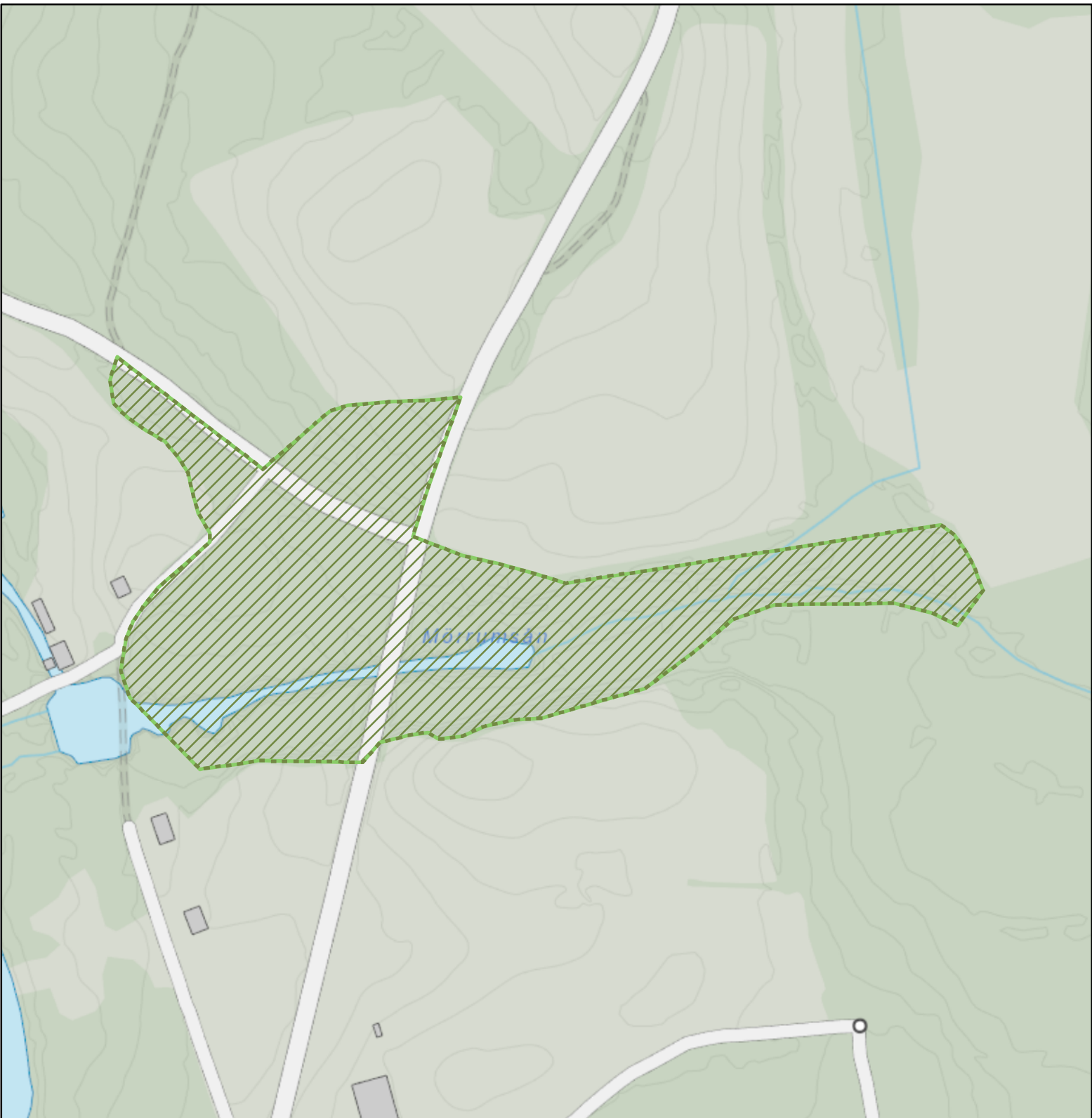
Områdestyp: Natur- och kulturmiljövården, Naturvård, Natura 2000

För generella riktlinjer för området se kapitel Riksintressen.

Områdets Riktlinjer:
Skyddat område, art- och habitatdirektivet, Natura 2000.

Kopplade dokument:

Bevarandeplan för Natura 2000-området: <https://gis1.vaxjo.se/oversiktsplan/Oversiktsplan/Hansyn/Lankar/BevarandeplanerNatura200/Vasatorp.pdf>



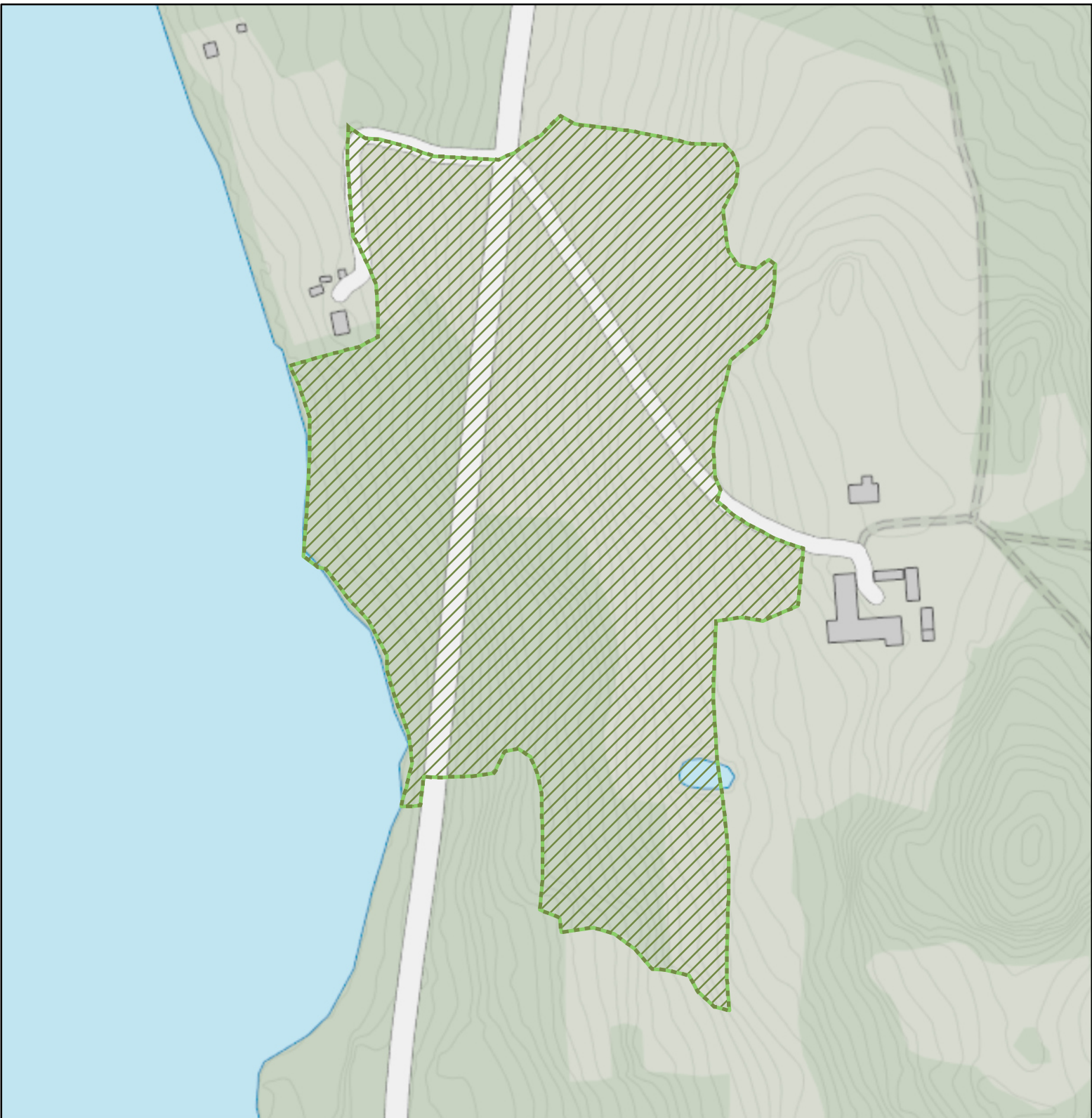
Vitabråten

Områdestyp: Natur- och kulturmiljövården, Naturvård, Natura 2000

För generella riktlinjer för området se kapitel Riksintressen.

Områdets Riktlinjer:
Skyddat område, art- och habitatdirektivet, Natura 2000.

Kopplade dokument:
Bevarandeplan för Natura 2000-området: <https://gis1.vaxjo.se/oversiktsplan/Oversiktsplan/Hansyn/Lankar/BevarandeplanerNatura200/Vitabraten.pdf>



Yxnanäs

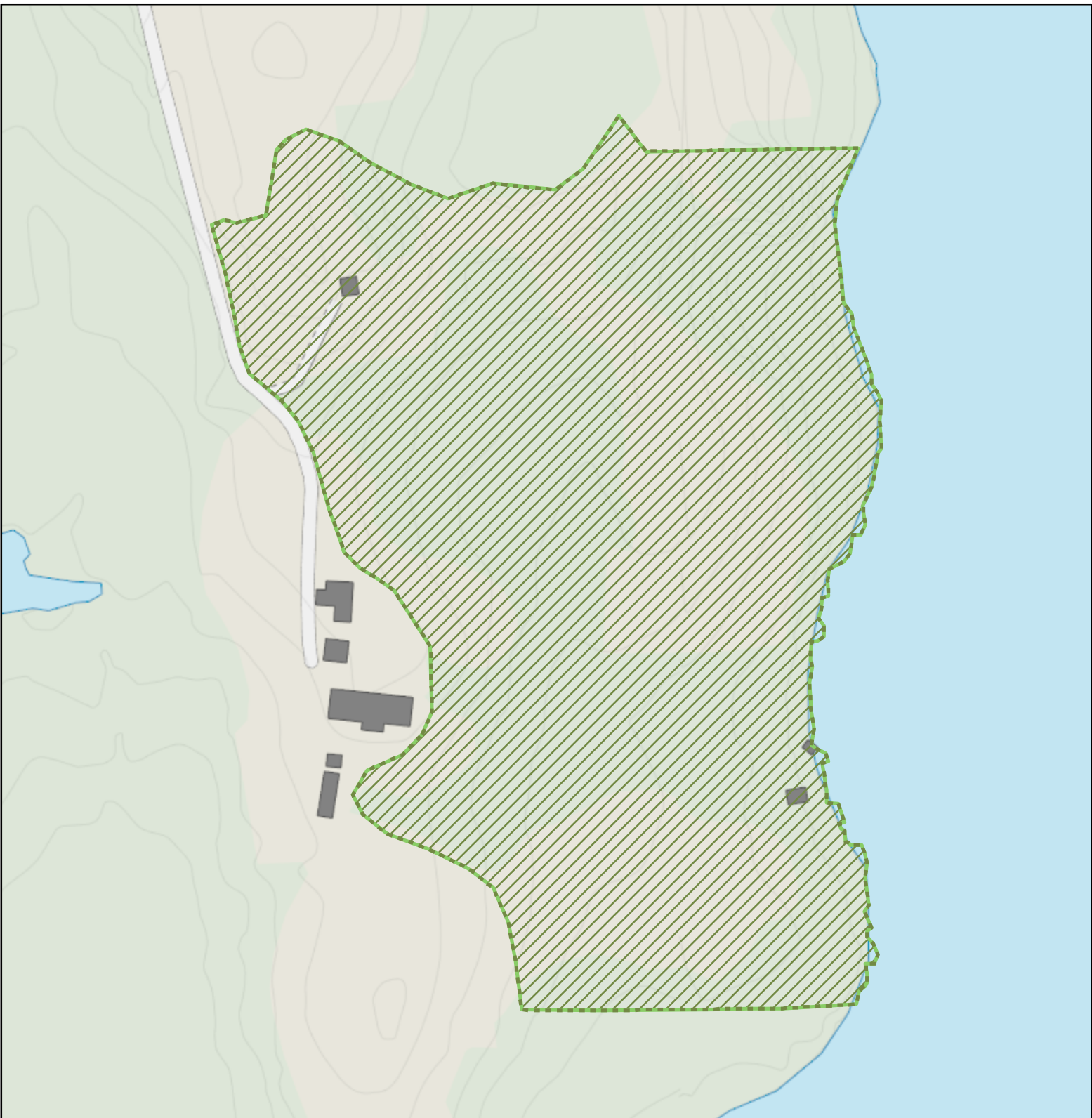
Områdestyp: Natur- och kulturmiljövården, Naturvård, Natura 2000

För generella riktlinjer för området se kapitel Riksintressen.

Områdets Riktlinjer:
Skyddat område, art- och habitatdirektivet, Natura 2000.

Kopplade dokument:

Bevarandeplan för Natura 2000-området: <https://gis1.vaxjo.se/oversiktsplan/Oversiktsplan/Hansyn/Lankar/BevarandeplanerNatura200/Yxnanas.pdf>



Östra Åsnen

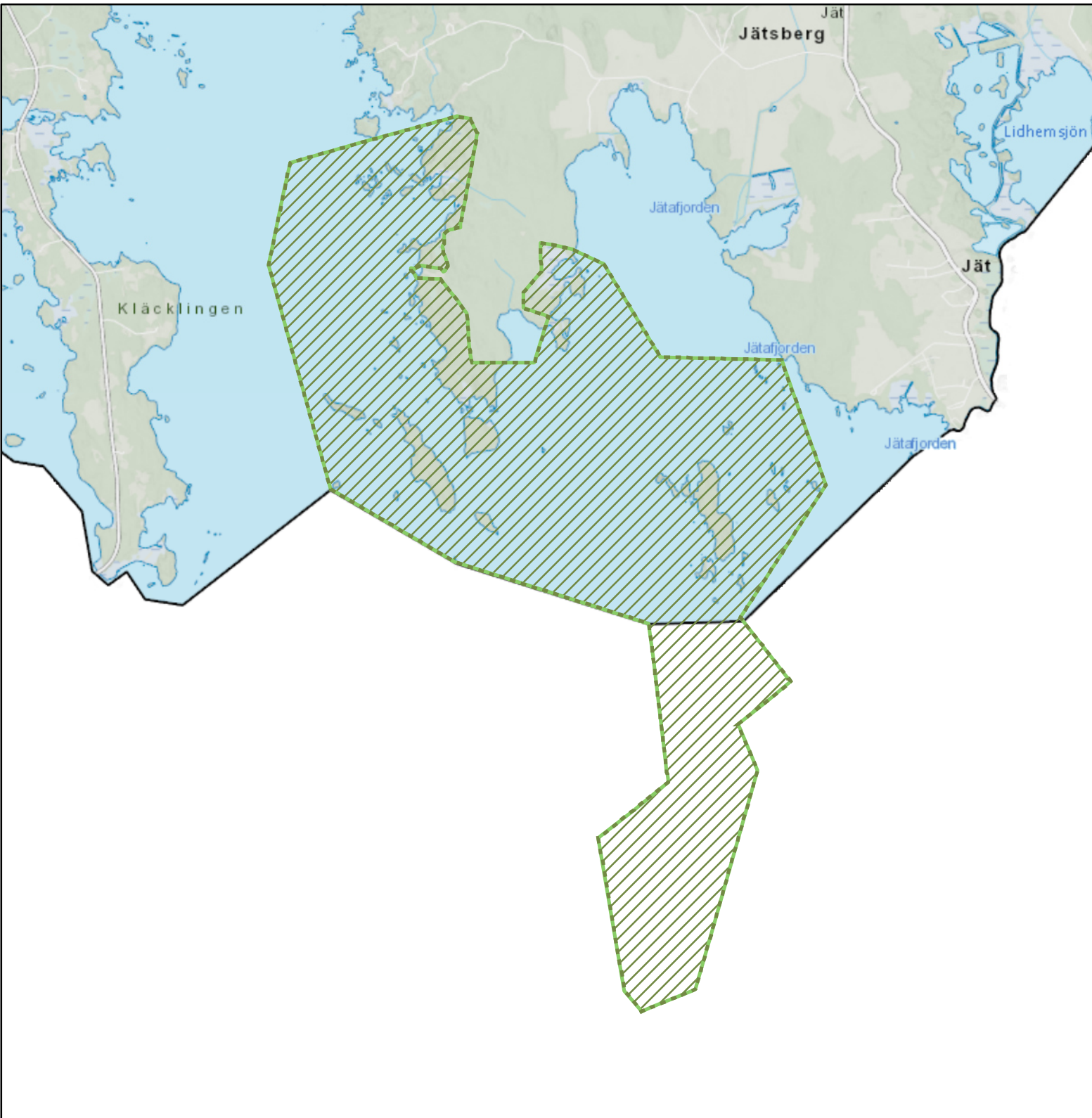
Områdestyp: Natur- och kulturmiljövården, Naturvård, Natura 2000

För generella riktlinjer för området se kapitel Riksintressen.

Områdets Riktlinjer:
Skyddat område, art- och habitatdirektivet, Natura 2000.

Kopplade dokument:

Bevarandeplan för Natura 2000-området: <https://gis1.vaxjo.se/oversiktsplan/Oversiktsplan/Hansyn/Lankar/BevarandeplanerNatura200/OstraAsnen.pdf>



Fiolenområdet

Områdestyp: Natur- och kulturmiljövården, Naturvård, Riksintresse för naturvård

För generella riktlinjer för området se kapitel Riksintressen.

Områdets Riktlinjer:

Område av riksintresse för naturvård.

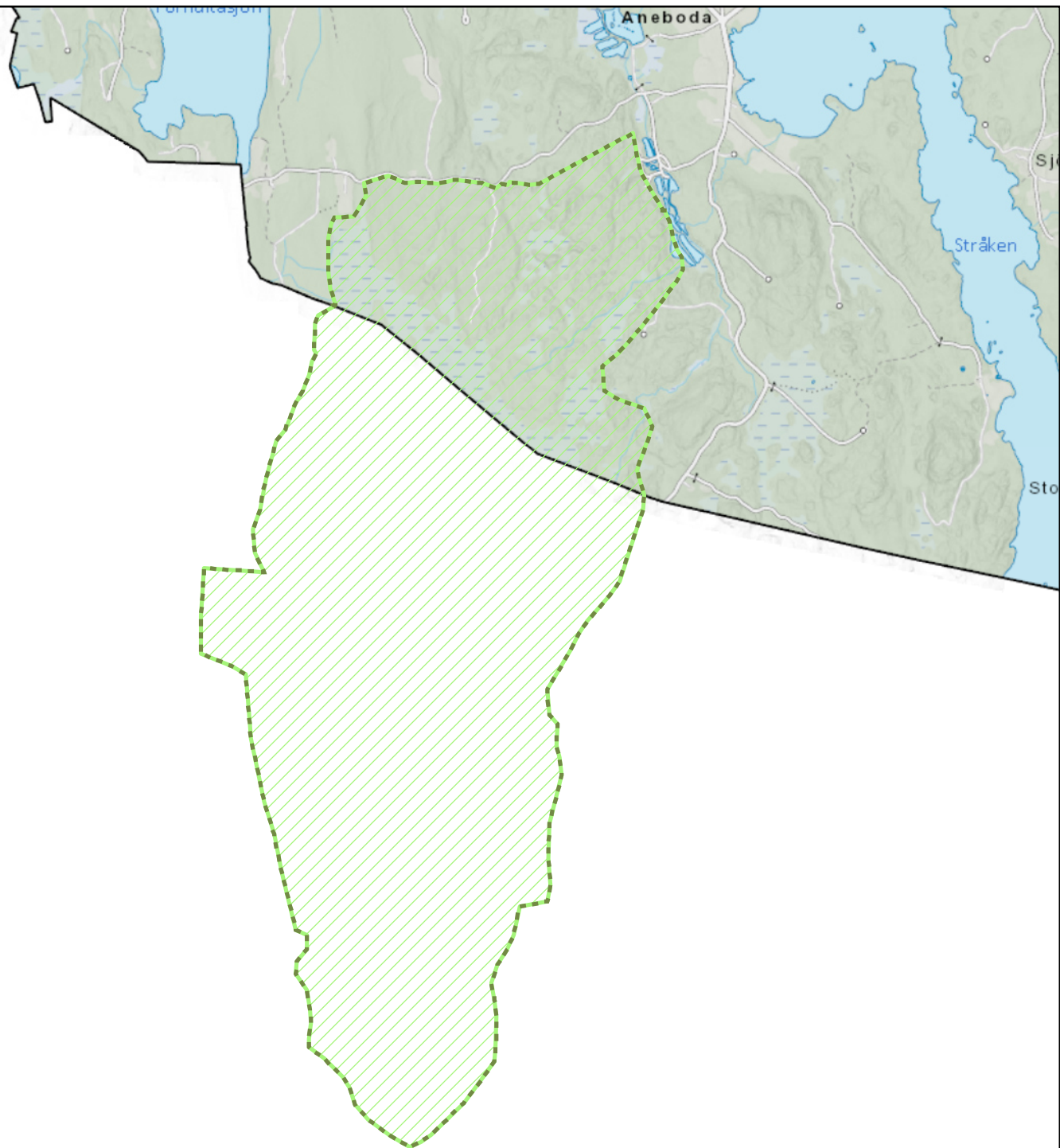
Värdena i området som helhet kan skadas av bland annat vägbyggnad, berg- och grustäkt, olämpligt placerad bebyggelse, ledningsdragnig, vattenreglering, markavvattning, skyddsdikning, torvtäkt, skogsbruk i värdefulla skogsbiotoper, terrängkörning, gödsling, kalkning och bör således undvikas.

Värdena i odlingslandskapet kan påverkas negativt av minskad eller upphörd jordbruks/betesdrift, skogsplantering av jordbruksmark, energiskogsodling, igenväxning, spridning av gifter eller gödselmedel och bör således undvikas.

Värdena i sjön och vattendrag kan skadas av bland annat byggande i vatten, vattengrumling, rätning, fördjupning, rensningsarbeten, utsläpp av förorening, utfyllnad, vandringshinder, muddring, inplantering av främmande arter och bör således undvikas.

Kopplade dokument:

Registerblad för område av riksintresse för naturvård: <https://gis1.vaxjo.se/oversiktsplan/Oversiktsplan/Hansyn/Lankar/Naturvard/Fiolenområdet.pdf>



Fräjen

Områdestyp: Natur- och kulturmiljövården, Naturvård, Riksintresse för naturvård

För generella riktlinjer för området se kapitel Riksintressen.

Områdets Riktlinjer:

Område av riksintresse för naturvård.

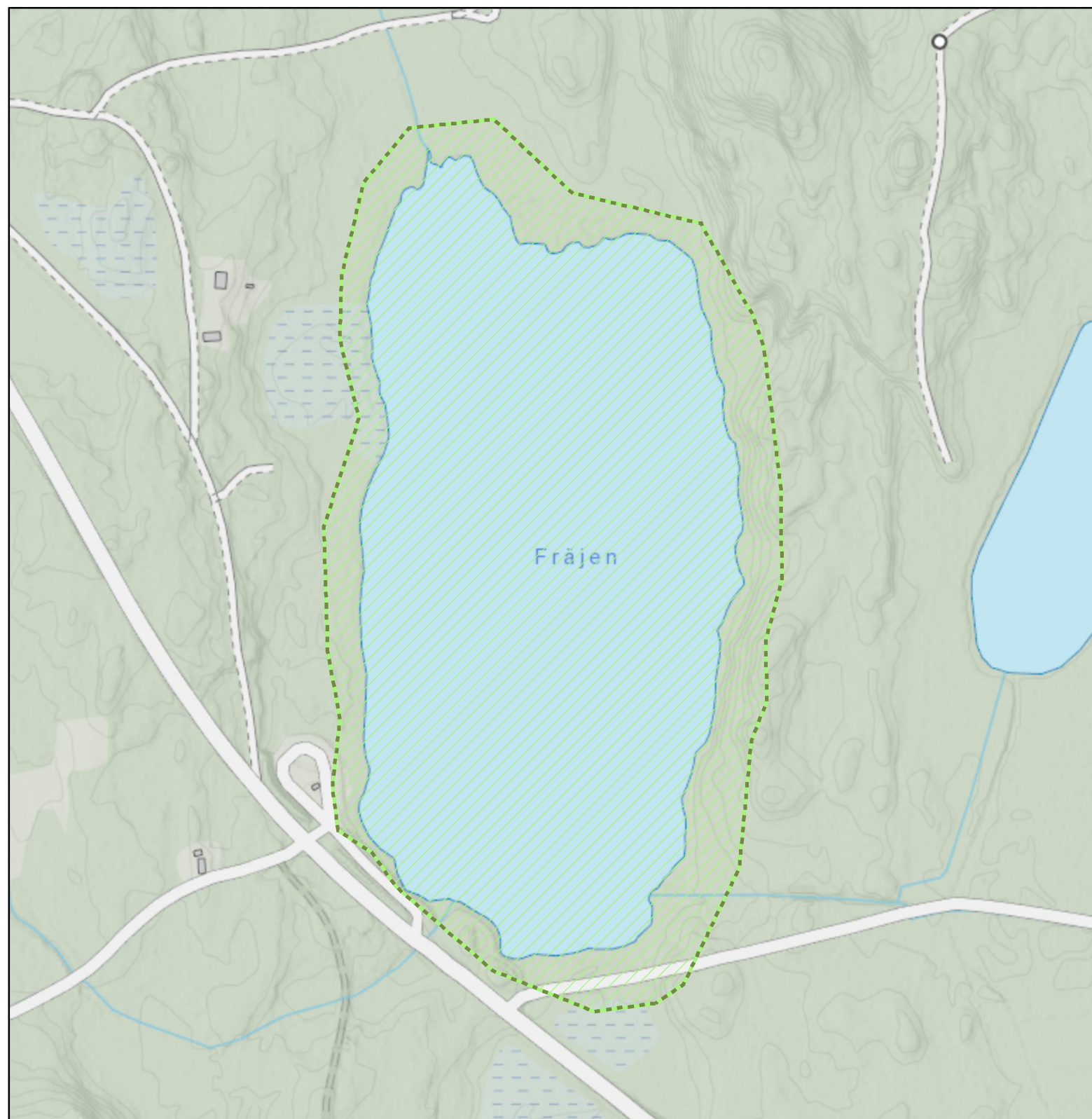
Sjön bevaras så opåverkad som möjligt.

Stora hänsyn ska visas i skogsbruket i omgivningarna.

Värdena kan skadas av bland annat vägbyggnad, olämpligt lokaliserad bebyggelse, vattenreglering, kalkning, gödsling, avverkning av strandskog, markavvattning i omgivningarna och bör således undvikas.

Kopplade dokument:

Registerblad för område av riksintresse för naturvård: <https://gis1.vaxjo.se/oversiktsplan/Oversiktsplan/Hansyn/Lankar/Naturvard/Frajen.pdf>



Hultasjön-Klintsjöområdet

Områdestyp: Natur- och kulturmiljövården, Naturvård, Riksintresse för naturvård

För generella riktlinjer för området se kapitel Riksintressen.

Områdets Riktlinjer:

Område av riksintresse för naturvård.

Värdena i området som helhet kan skadas av bland annat vägbyggnad, berg- och grustäkt, olämpligt placerad bebyggelse, ledningsdragnig, vattenreglering, byggande i vatten, markavvatning, skyddsdikning, förorening av vatten, torvtäkt, skogsbruk i värdefulla skogsbiotoper, överföring av lövskog till barrskog, gödsling, kalkning och bör således undvikas.

För odlingslandskapet bör fortsatt jordbruk med åkerbruk, ängsbruk, naturvårdsinriktad betesdrift och skötsel av landskapselement ske.

Viss restaurering av igenvuxna ängar och naturbetesmarker bör ske.

Värdena i odlingslandskapet kan påverkas negativt av minskad eller upphörd jordbruks/betesdrift, skogsplantering av jordbruksmark, energiskogsodling, igenväxning, spridning av gifter eller gödselmedel.

Kopplade dokument:

Registerblad för område av riksintresse för naturvård: <https://gis1.vaxjo.se/oversiktsplan/Oversiktsplan/Hansyn/Lankar/Naturvard/HultasjonKlintsjoomradet.pdf>



Hågeryd

Områdestyp: Natur- och kulturmiljövärden, Naturvård, Riksintresse för naturvård

För generella riktlinjer för området se kapitel Riksintressen.

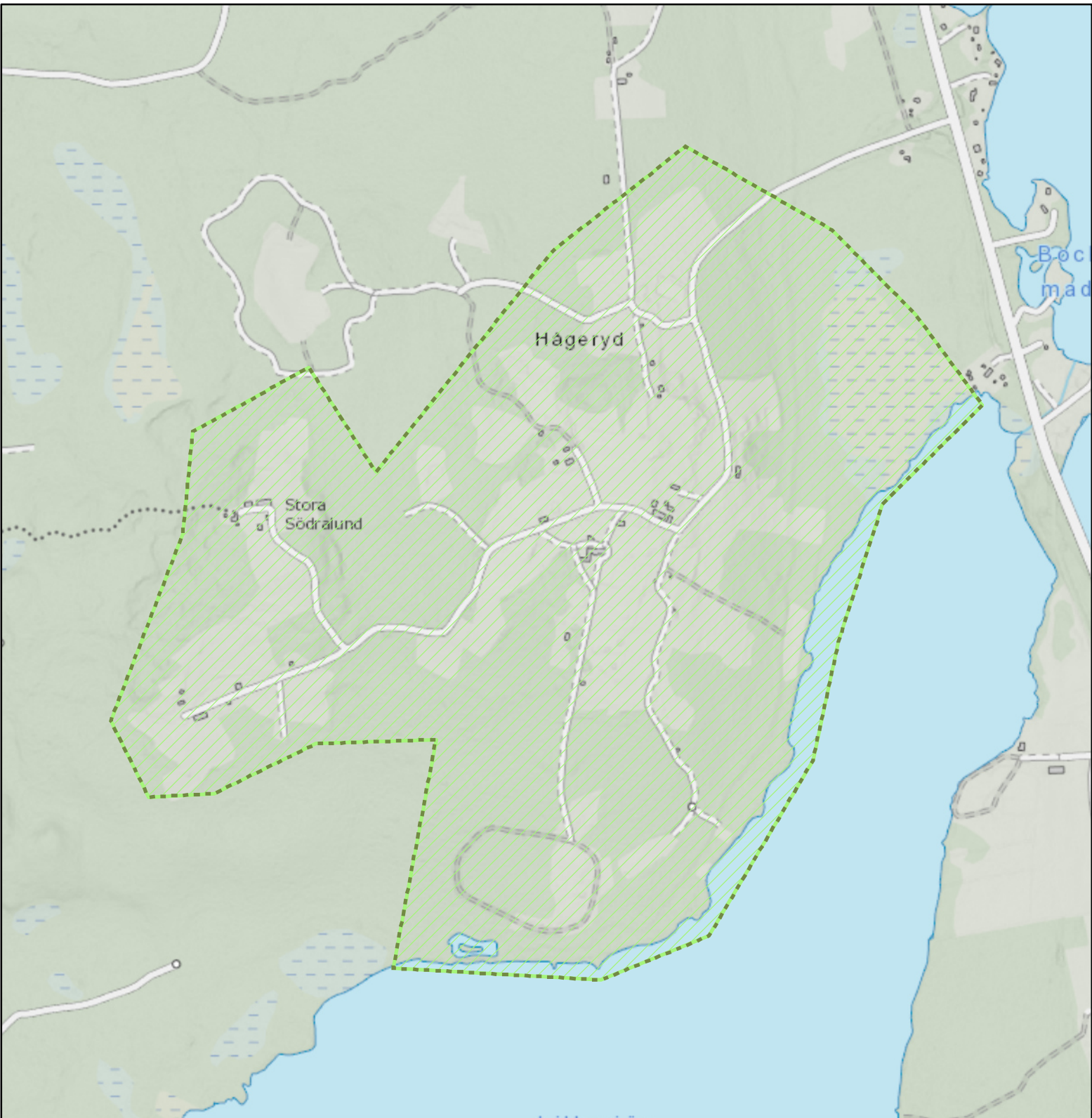
Områdets Riktlinjer:

Område av riksintresse för naturvård.

Områdets värden kan påverkas negativt av minskad eller upphörd hävd såsom lieslätter och bete, skogsplantering av jordbruksmark, energiskogsodling, igenväxning, spridning av gifter eller gödselmedel, bebyggelse, nydikning, täkt, luftledning, vägdragningar och bör således undvikas.

Kopplade dokument:

Registerblad för område av riksintresse för naturvård: <https://gis1.vaxjo.se/oversiktsplan/Oversiktsplan/Hansyn/Lankar/Naturvard/Hageryd.pdf>



Kopparåsmyn

Områdestyp: Natur- och kulturmiljövården, Naturvård, Riksintresse för naturvård

För generella riktlinjer för området se kapitel Riksintressen.

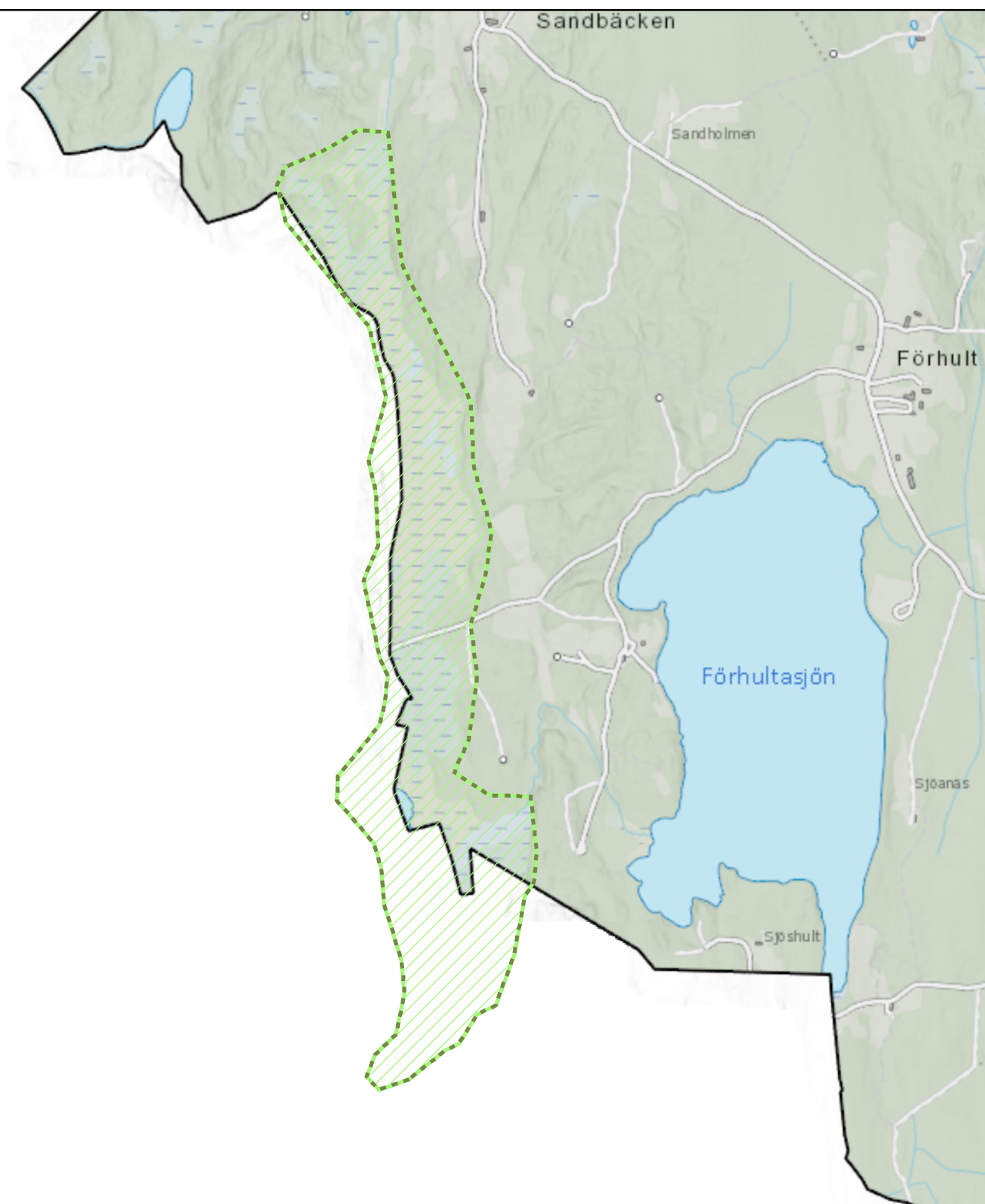
Områdets Riktlinjer:

Område av riksintresse för naturvård.

Värdena kan skadas av bland annat markavvattning, skyddsdikning, vattenreglering, torvtäkt, vägbyggnad, olämpligt lokaliserad bebyggelse, avverkning av fastmarksholmar, strandskog och sumpskog samt gödsling och kalkning och bör således undvikas.

Kopplade dokument:

Registerblad för område av riksintresse för naturvård: <https://gis1.vaxjo.se/oversiktsplan/Oversiktsplan/Hansyn/Lankar/Naturvard/Kopparasmyren.pdf>



Kråketorpsskogen

Områdestyp: Natur- och kulturmiljövården, Naturvård, Riksintresse för naturvård

För generella riktlinjer för området se kapitel Riksintressen.

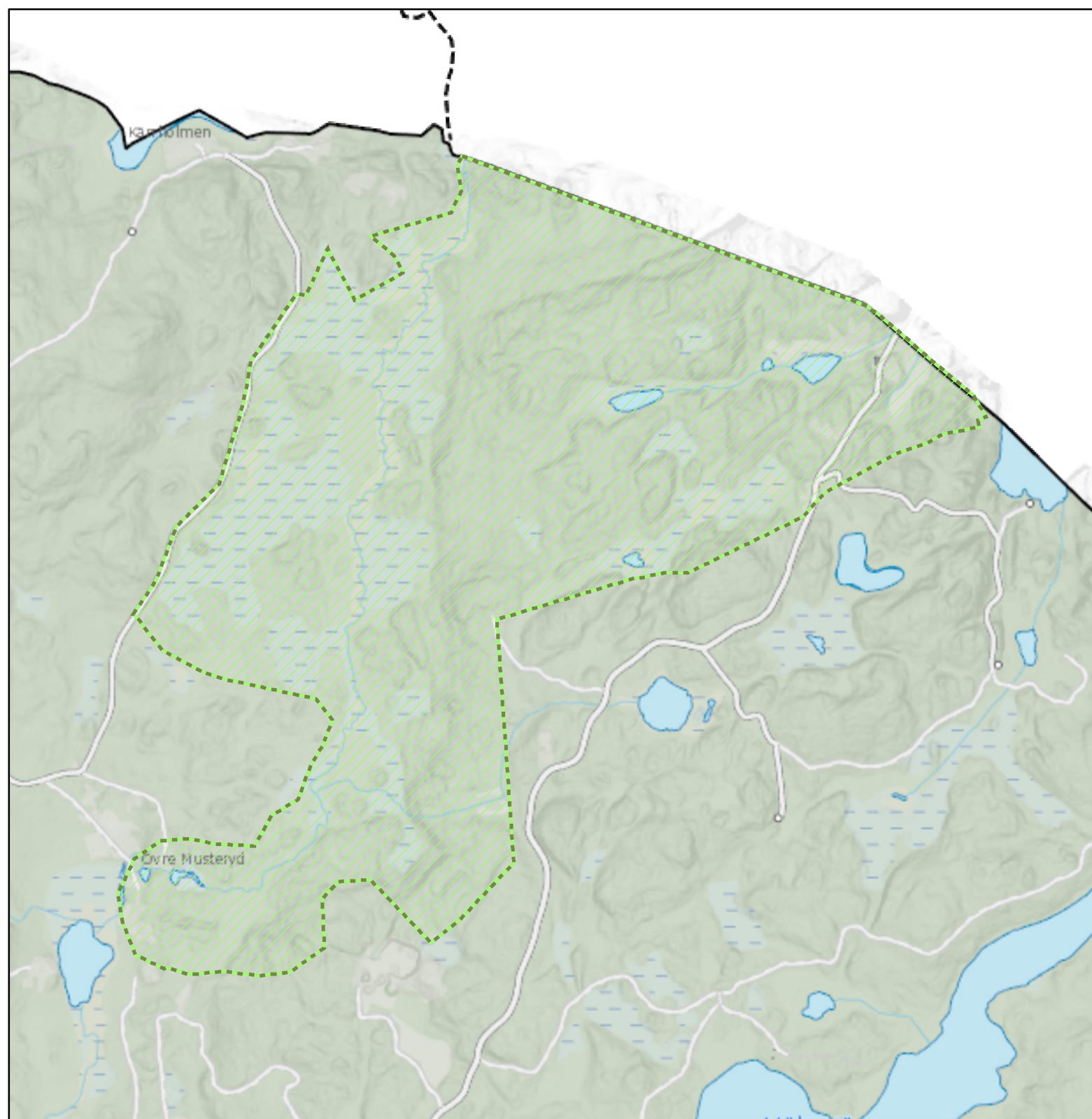
Områdets Riktlinjer:

Område av riksintresse för naturvård.

Värdena kan skadas av bland annat skogsbruk, vägbyggnad, berg- och grustäkt, olämpligt placerad bebyggelse, ledningsdragnin, vattenreglering, markavvattnin, skyddsdikning, rensningsarbeten, terrängkörning, torvtäkt, gödsling, kalkning och bör således undvikas.

Kopplade dokument:

Registerblad för område av riksintresse för naturvård: <https://gis1.vaxjo.se/oversiktsplan/Oversiktsplan/Hansyn/Lankar/Naturvard/Kraketorpsskogen.pdf>



Libbhults ängar-Karryd-Lilla Heda

Områdestyp: Natur- och kulturmiljövården, Naturvård, Riksintresse för naturvård

För generella riktlinjer för området se kapitel Riksintressen.

Områdets Riktlinjer:

Område av riksintresse för naturvård.

Fortsatt jordbruk med åkerbruk, ängsbruk, naturvårdsinriktad betesdrift och skötsel av landskapselement bör ske.

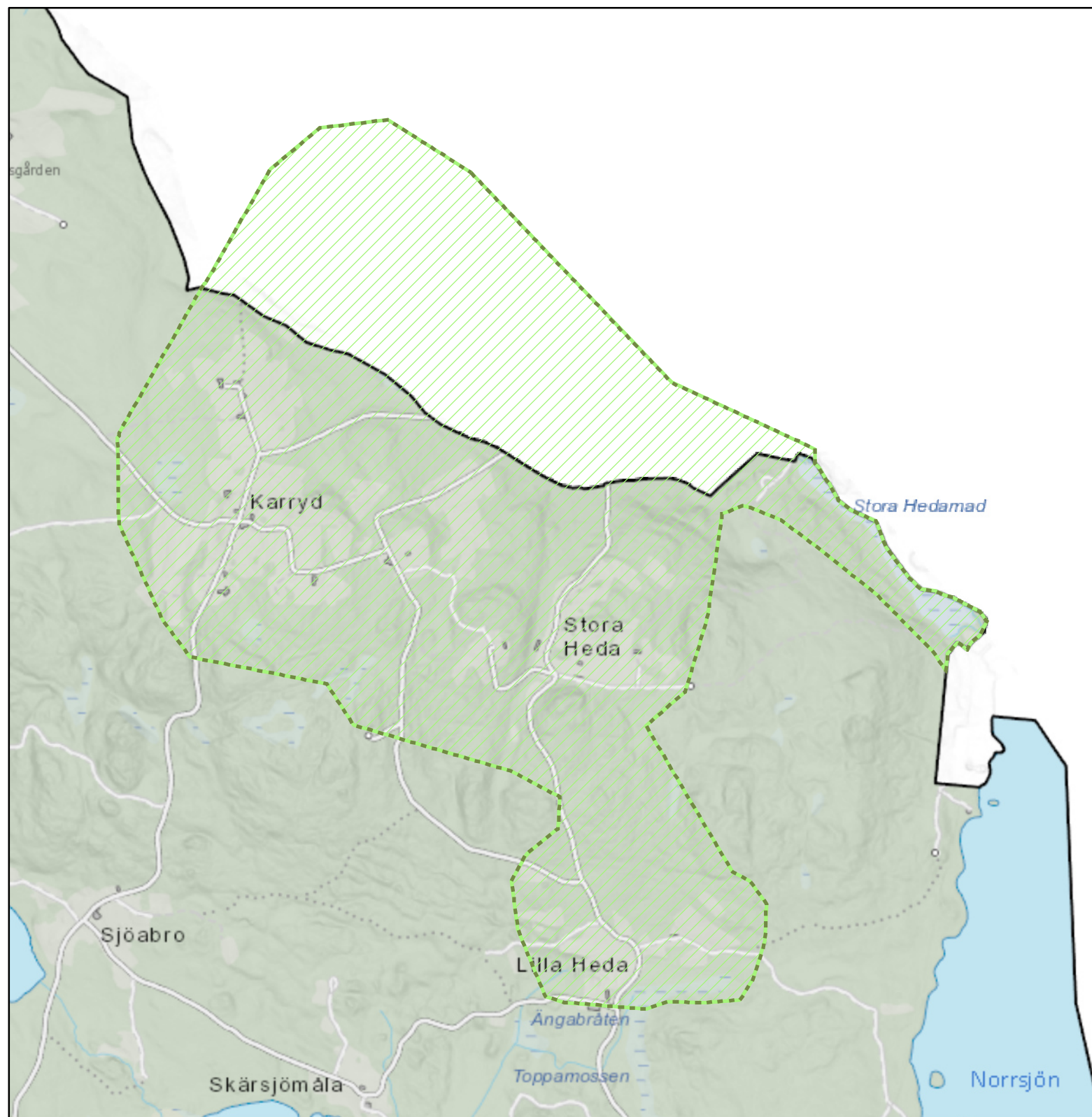
Restaurering av igenvuxna ängar och naturbetesmarker bör genomföras.

Områdets värden kan påverkas negativt av minskad eller upphörd ängshävd, jordbruks/betesdrift, skogsplantering av jordbruksmark, energiskogsodling, igenväxning, spridning av gifter eller gödselmedel, bebyggelse, nydikning, täkt, luftledning, vägdragningar och bör således undvikas.

Kopplade dokument:

Registerblad för område av riksintresse för naturvård:

<https://gis1.vaxjo.se/oversiktsplan/Oversiktsplan/Hansyn/Lankar/Naturvard/LibbhultsangarKarrydLillaHeda.pdf>



SkärLEN-Näversjön

Områdestyp: Natur- och kulturmiljövården, Naturvård, Riksintresse för naturvård

För generella riktlinjer för området se kapitel Riksintressen.

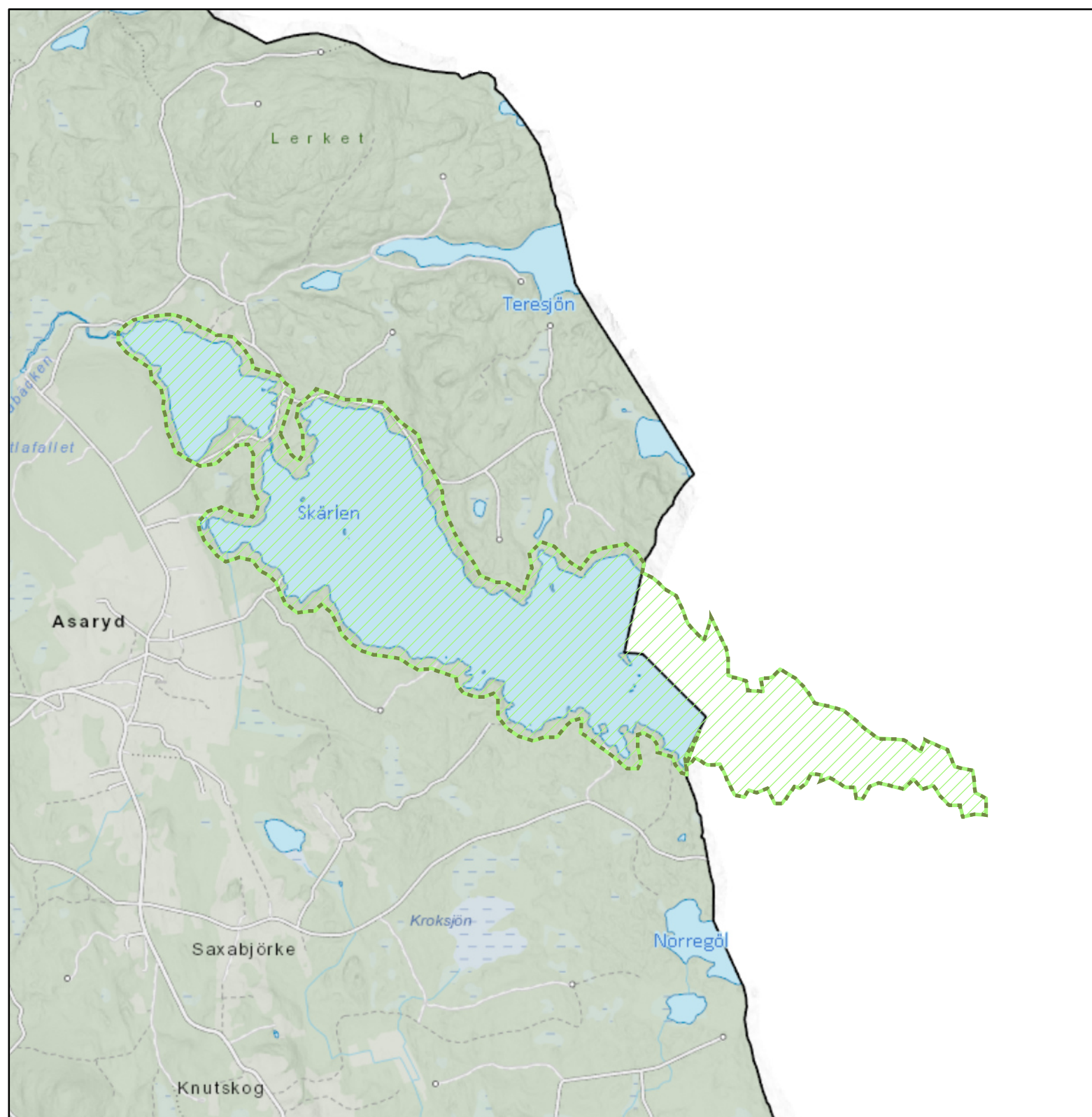
Områdets Riktlinjer:

Område av riksintresse för naturvård.

Vårderna kan skadas av bland annat vattenreglering, byggande i vatten, utsläpp av förorening, utfyllnad, markavvattning, skyddsdikning, torvtäkt, avverkning av strandnära skog, gödsling, kalkning, vägbyggnad, berg- och grustäkt, olämpligt placerad bebyggelse och bör således undvikas.

Kopplade dokument:

Registerblad för område av riksintresse för naturvård: <https://gis1.vaxjo.se/oversiktsplan/Oversiktsplan/Hansyn/Lankar/Naturvard/SkarlenNaversjon.pdf>



Stora Skärsjön

Områdestyp: Natur- och kulturmiljövården, Naturvård, Riksintresse för naturvård

För generella riktlinjer för området se kapitel Riksintressen.

Områdets Riktlinjer:

Område av riksintresse för naturvård.

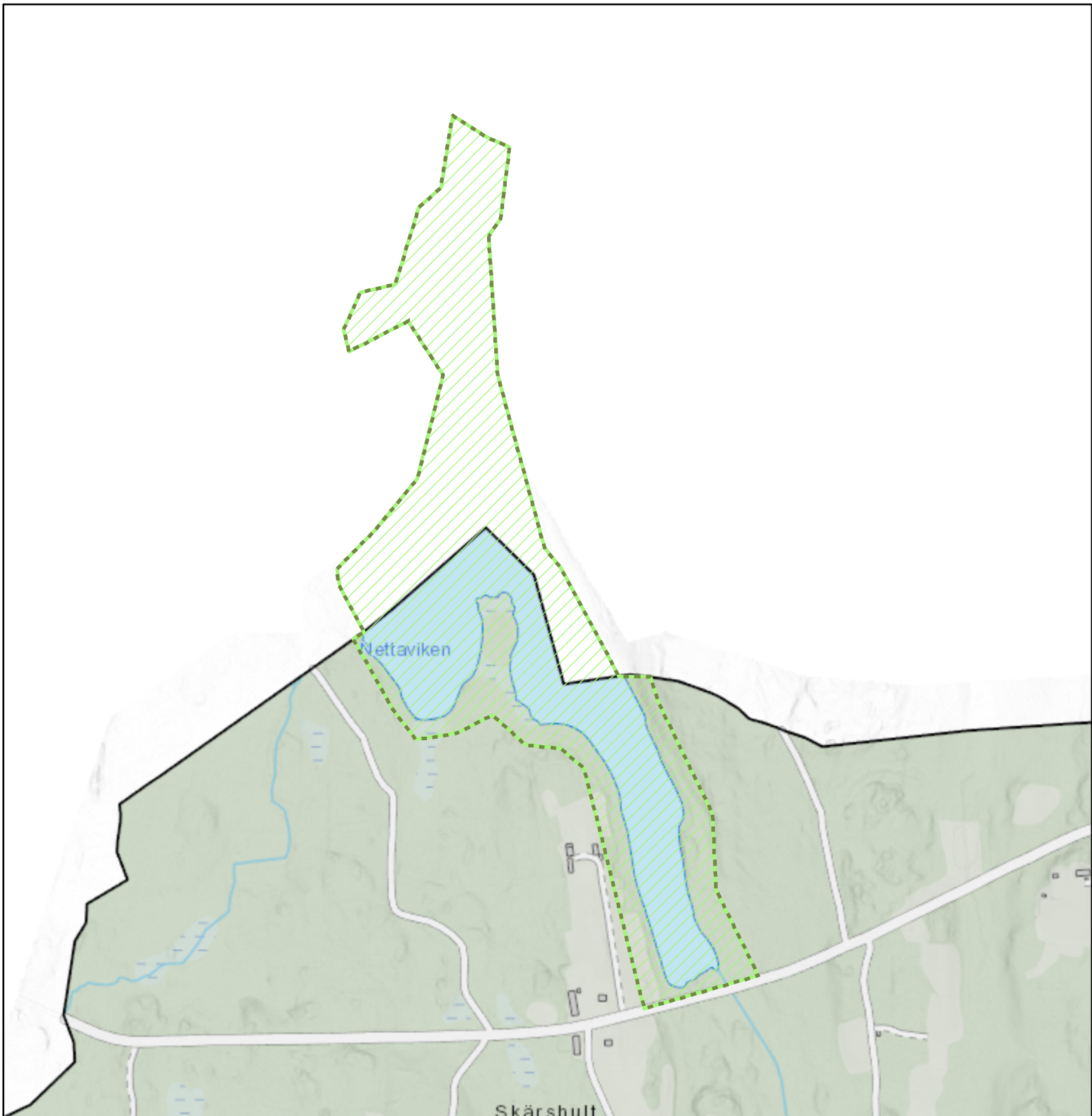
Sjöns vatten ska bevaras så opåverkat som möjligt.

Stora hänsyn ska visas i skogsbruket i omgivningarna.

Värdena kan skadas av bland annat vägbyggnad, olämpligt lokaliserad bebyggelse, vattenreglering, kalkning, gödsling, avverkning av strandskog, markavvattning i omgivningarna och bör således undvikas.

Kopplade dokument:

Registerblad för område av riksintresse för naturvård: <https://gis1.vaxjo.se/oversiktsplan/Oversiktsplan/Hansyn/Lankar/Naturvard/StoraSkarsjon.pdf>



Stråkenområdet

Områdestyp: Natur- och kulturmiljövården, Naturvård, Riksintresse för naturvård

För generella riktlinjer för området se kapitel Riksintressen.

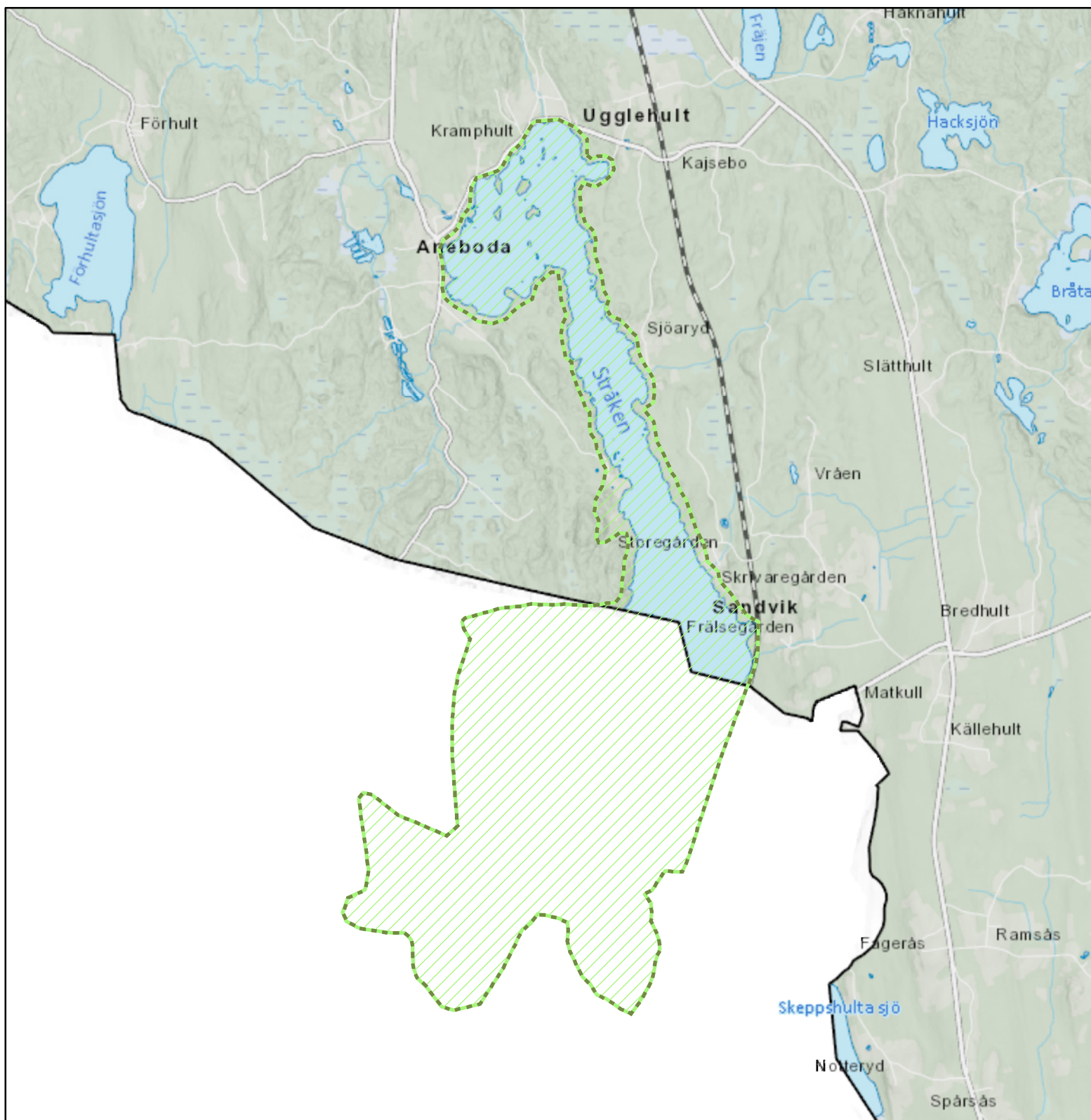
Områdets Riktlinjer:

Område av riksintresse för naturvård.

Värdena kan skadas av bland annat vattenreglering, byggande i vatten, vattengrumling, markavvattning, skyddsdikning, rensningsarbeten, utsläpp av förorening, utfyllnad, vandringshinder, muddring och inplantering av främmande arter. Även åtgärder uppströms sjön som kan påverka vattenkvaliteten, som exempelvis torvtäkt, skogsbruk i strandnära områden, gödsling, kalkning, vägbyggnad, berg- och grustäkt. Alsumpskogen kan även skadas av skogsbruk och terrängkörning. Åtgärder som skadar riksintressets värden bör undvikas.

Kopplade dokument:

Registerblad för område av riksintresse för naturvård: <https://gis1.vaxjo.se/oversiktsplan/Oversiktsplan/Hansyn/Lankar/Naturvard/Strakenområdet.pdf>



Åsnenområdet

Områdestyp: Natur- och kulturmiljövården, Naturvård, Riksintresse för naturvård

För generella riktlinjer för området se kapitel Riksintressen.

Områdets Riktlinjer:

Område av riksintresse för naturvård.

Värdena i området som helhet kan skadas av bland annat vägbyggnad, berg- och grustäkt, olämpligt placerad bebyggelse, ledningsdragnin, vattenreglering, byggande i vatten, markavvattnin, skyddsdikning, vattengrumling, råtande eller fördjupning av vattendrag och rensningsarbeten, förorening av vattnet, vandringshinder, skogsbruk i värdefulla skogsbiotoper, överföring av lövskog till barrskog, gödsling, kalkning, torvtäkt, störande friluftsliv och bör således undvikas.

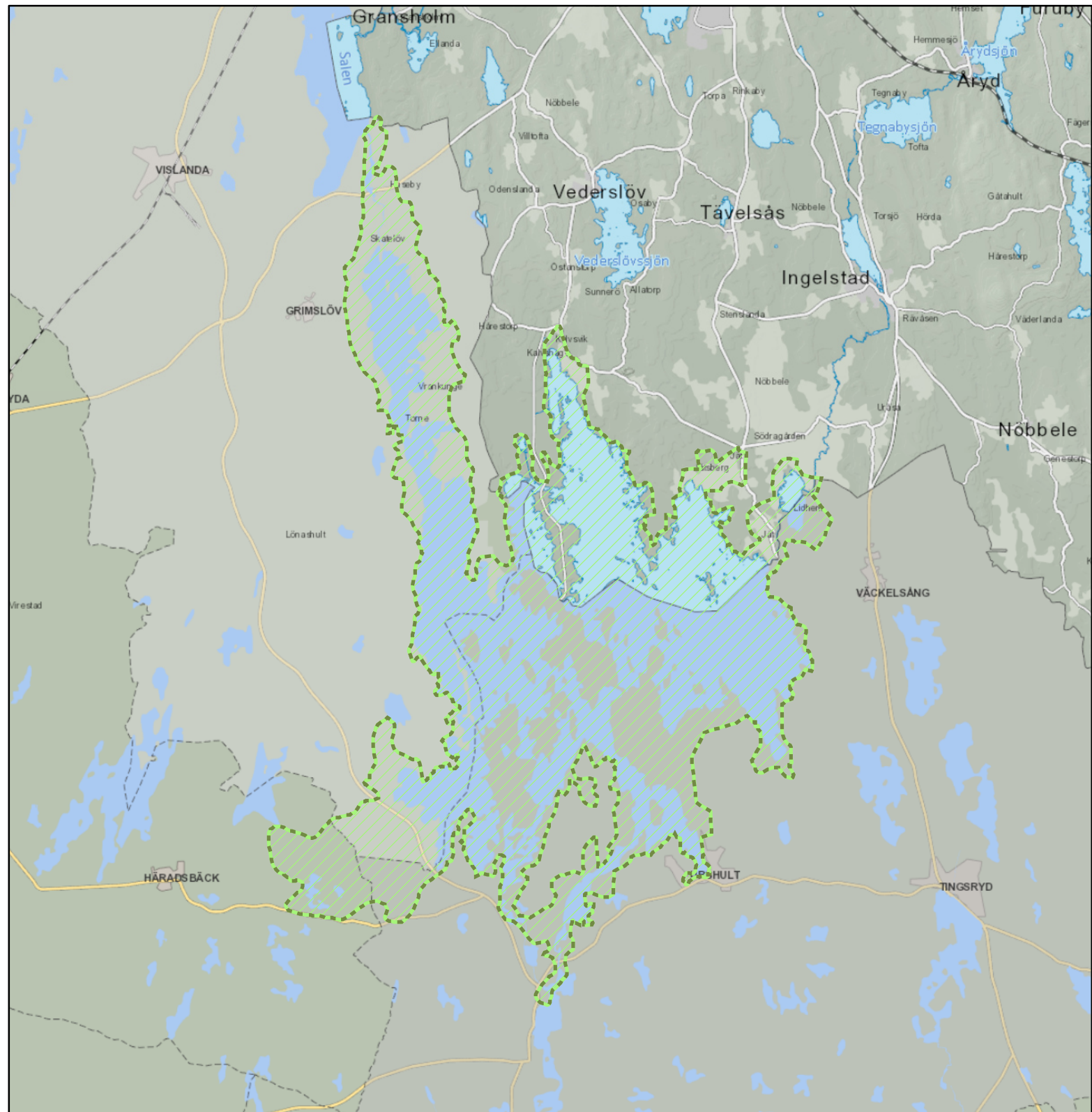
För odlingslandskapet bör fortsatt jordbruk med åkerbruk, ängsbruk, naturvårdsinriktad betesdrift och skötsel av landskapselement ske.

Viss restaurering av igenvuxna ängar och naturbetesmarker bör ske.

Värdena i odlingslandskapet kan påverkas negativt av minskad eller upphörd jordbruks/betesdrift, skogsplantering av jordbruksmark, energiskogsodling, igenväxning, spridning av gifter eller gödselmedel och bör således undvikas.

Kopplade dokument:

Registerblad för område av riksintresse för naturvård: <https://gis1.vaxjo.se/oversiktsplan/Oversiktsplan/Hansyn/Lankar/Naturvard/Asnenområdet.pdf>



Ängariket

Områdestyp: Natur- och kulturmiljövården, Naturvård, Riksintresse för naturvård

För generella riktlinjer för området se kapitel Riksintressen.

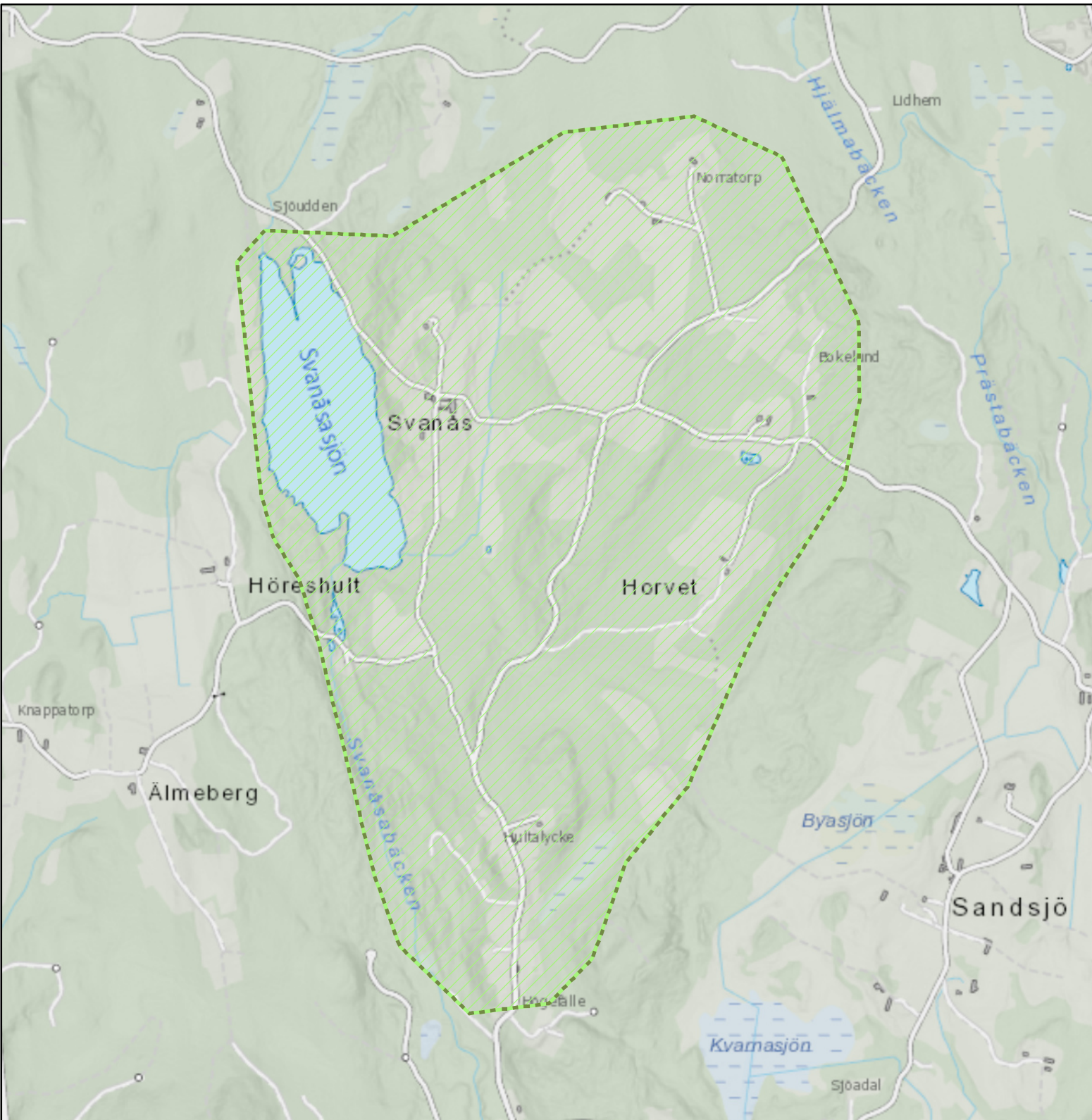
Områdets Riktlinjer:

Område av riksintresse för naturvård.

Områdets värden kan påverkas negativt av minskad eller upphörd jordbruks/betesdrift, skogsplantering av jordbruksmark, energiskogsodling, igenväxning, spridning av gifter eller gödselmedel, bebyggelse, nydikning, täkt, luftledning, vägdragningar och bör således undvikas.

Kopplade dokument:

Registerblad för område av riksintresse för naturvård: <https://gis1.vaxjo.se/oversiktsplan/Oversiktsplan/Hansyn/Lankar/Naturvard/Angariket.pdf>



Åsnenområdet

Områdestyp: Natur- och kulturmiljövården, Friluftsliv,

För generella riktlinjer för området se kapitel Riksintressen.

Områdets Riktlinjer:

Upprätthålla och förstärka tillgängligheten till området och tillgången till service inom området.

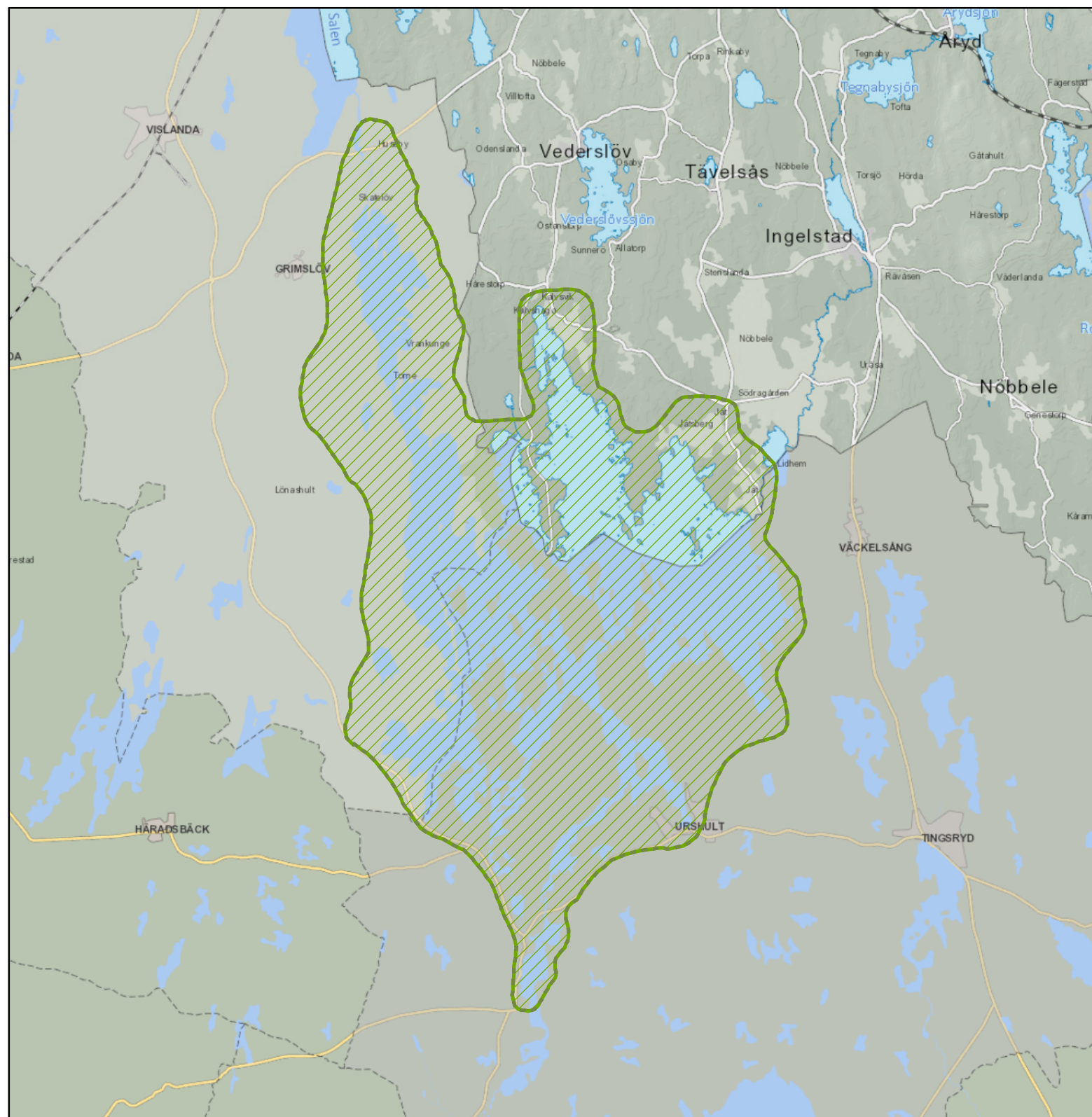
Förbättra infrastruktur och kommunikationer, samt skapa leder till, respektive inom, hela Åsnenområdet. Framförallt behövs fler vandringsleder.

Säkerställa allmänhetens tillgång till stränder.

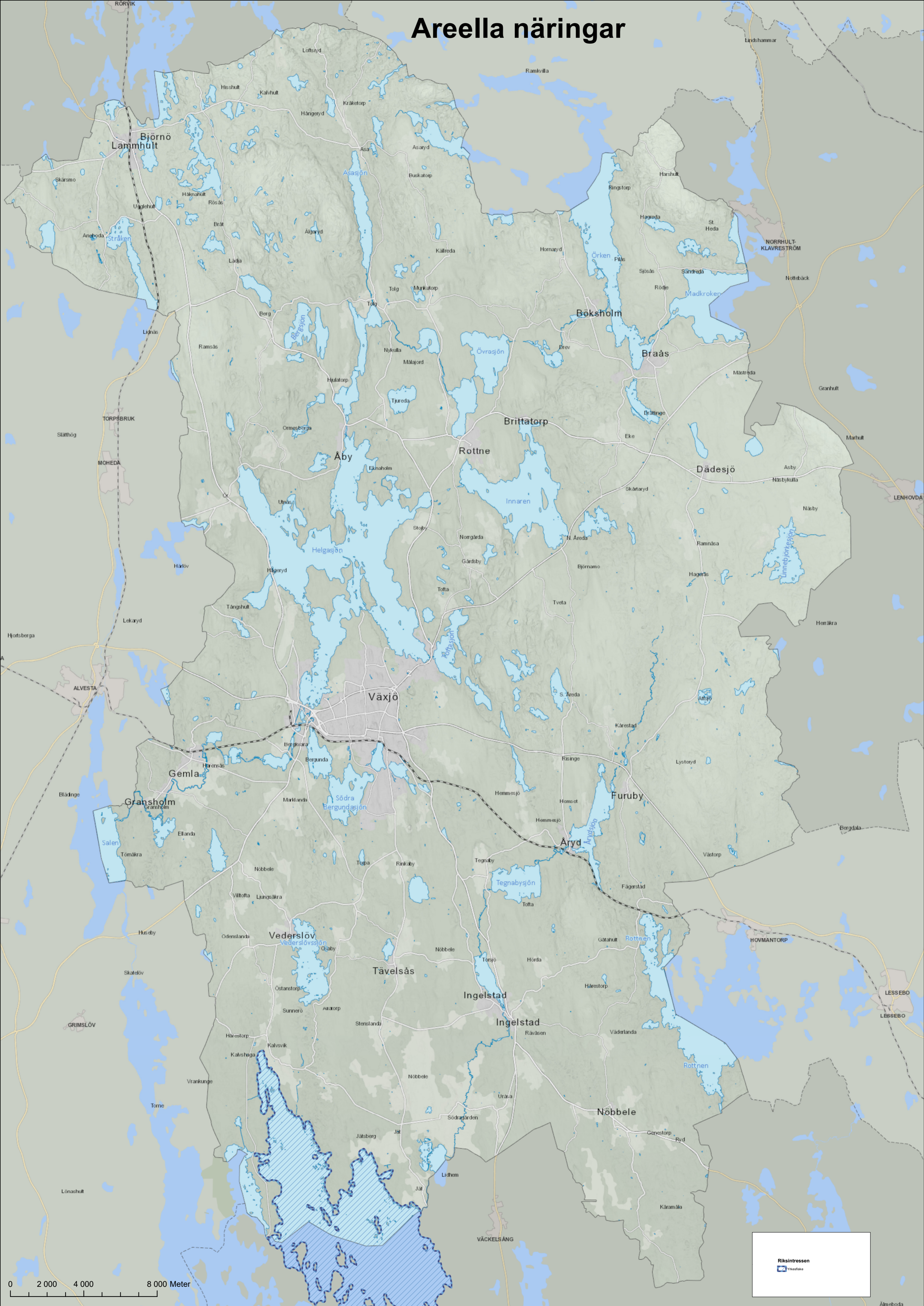
Säkerställa områdets naturvärden kopplat till vatten.

Kopplade dokument:

Värdebeskrivning för Åsnenområdet: <https://gis1.vaxjo.se/oversiktsplan/Oversiktsplan/Hansyn/Lankar/FG03AsnenområdetVardebeskrivning.pdf>



Areella näringar



0 2 000 4 000 8 000 Meter

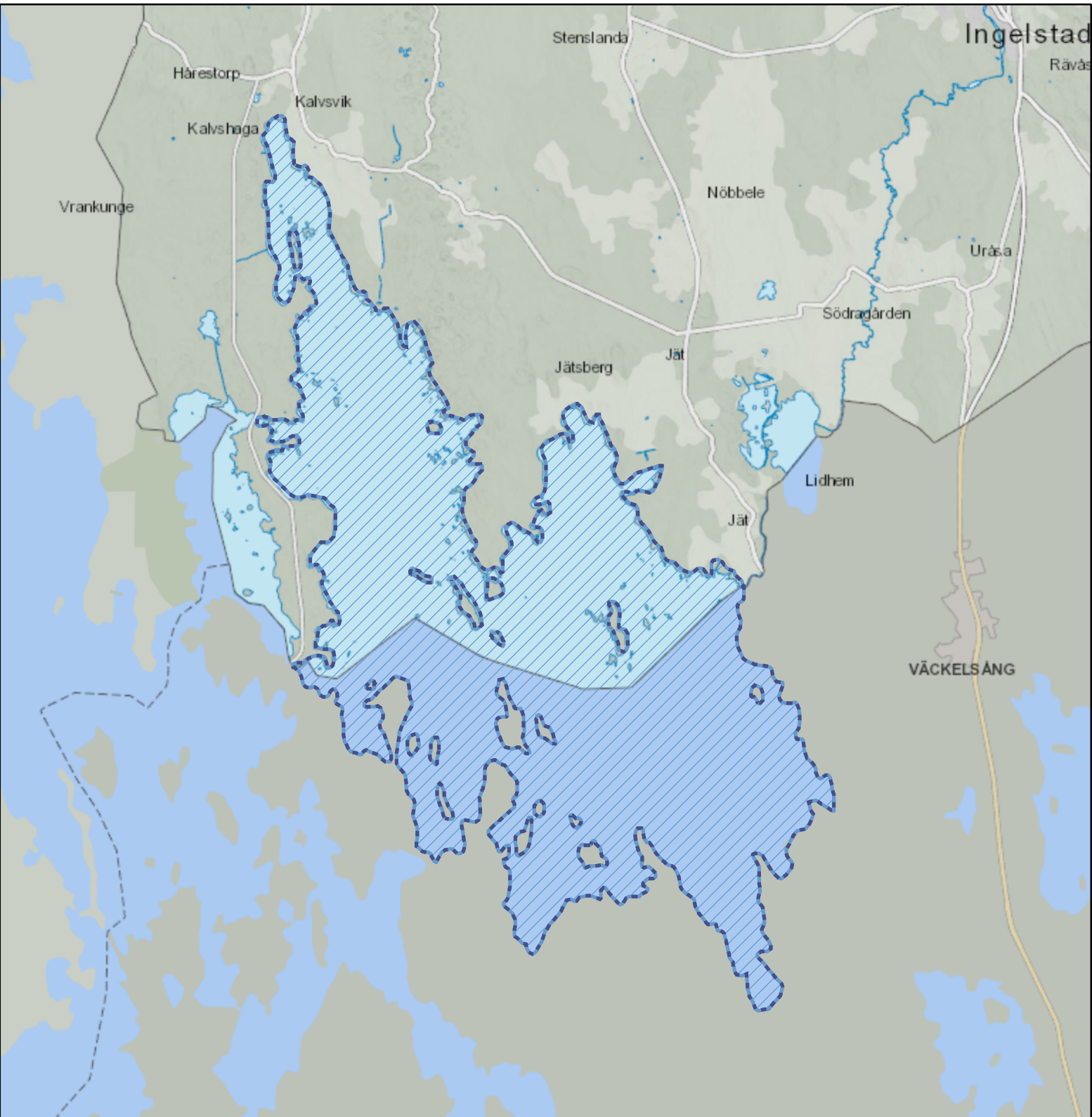
Riksintressen
Yrkesfiske

Områdestyp: Areella näringar, Yrkesfiske,

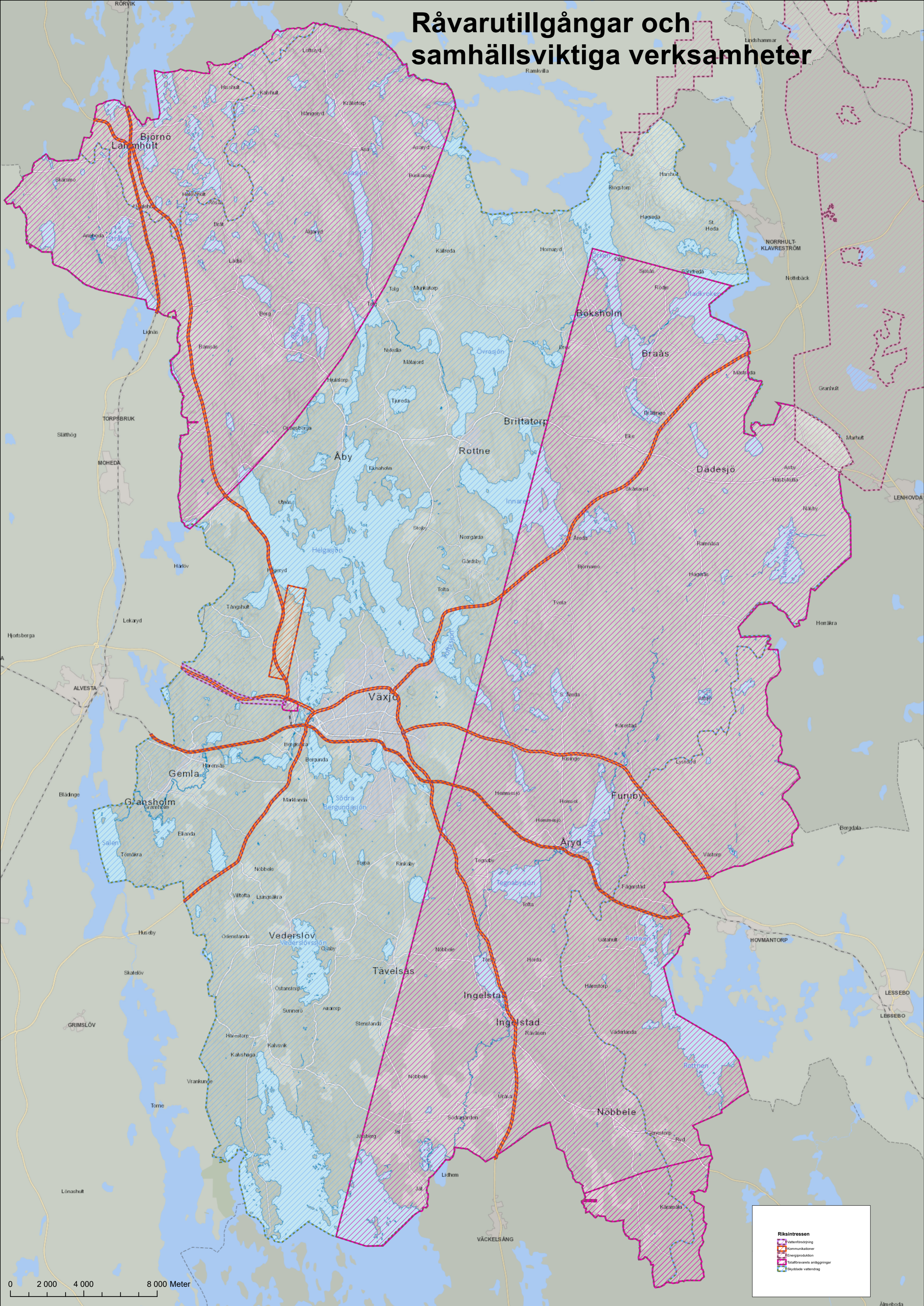
För generella riktlinjer för området se kapitel Riksintressen.

Områdets Riktlinjer:
Inga åtgärder får tillåtas som påtagligt kan försvåra yrkesfiskets bedrivande.

Kopplade dokument:



Råvarutillgångar och samhällsviktiga verksamheter



Riksintressen

- Vattenförsörjning
- Kommunikationer
- Energiproduktion
- Totalföretags anläggningar
- Skyddade vattendrag

0 2 000 4 000 8 000 Meter

Mörrumsån med käll- och biflöden

Områdestyp: Råvarutillgångar och samhällsviktiga verksamheter, Skyddade vattendrag,

För generella riktlinjer för området se kapitel Riksintressen.

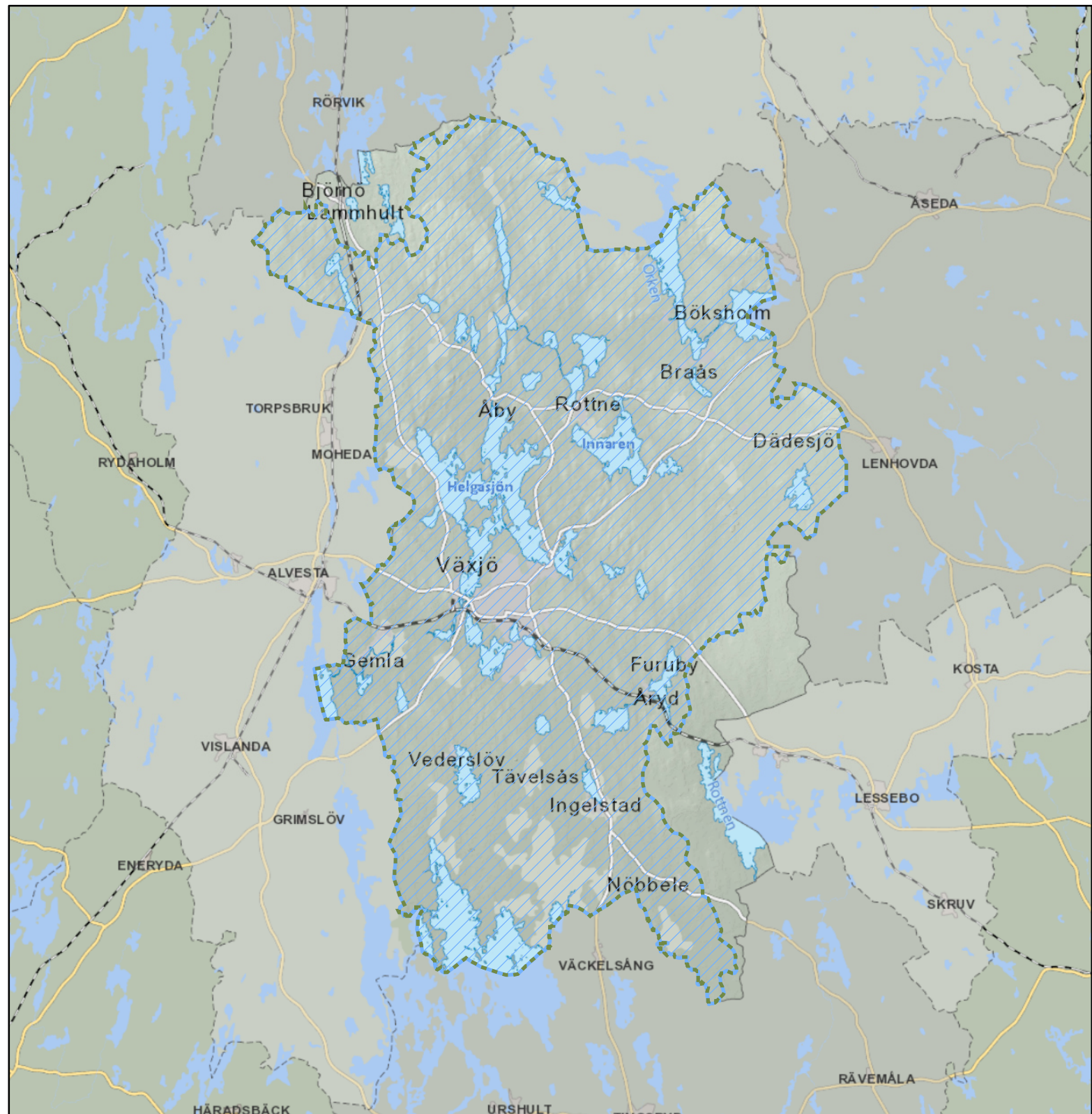
Områdets Riktlinjer:

Säkerställ fiskars vandringsmöjligheter.

Värna vattendragens och ingående sjöars naturvärden och kulturhistoriskt värdefulla anläggningar.

Nya vattenkraftverk, vattenregleringar eller vattenöverledningar för kraftändamål får inte utföras.

Kopplade dokument:



Lågflygningsområde

Områdestyp: Råvarutillgångar och samhällsviktiga verksamheter, Totalförsvarets militära del,

För generella riktlinjer för området se kapitel Riksintressen.

Områdets Riktlinjer:

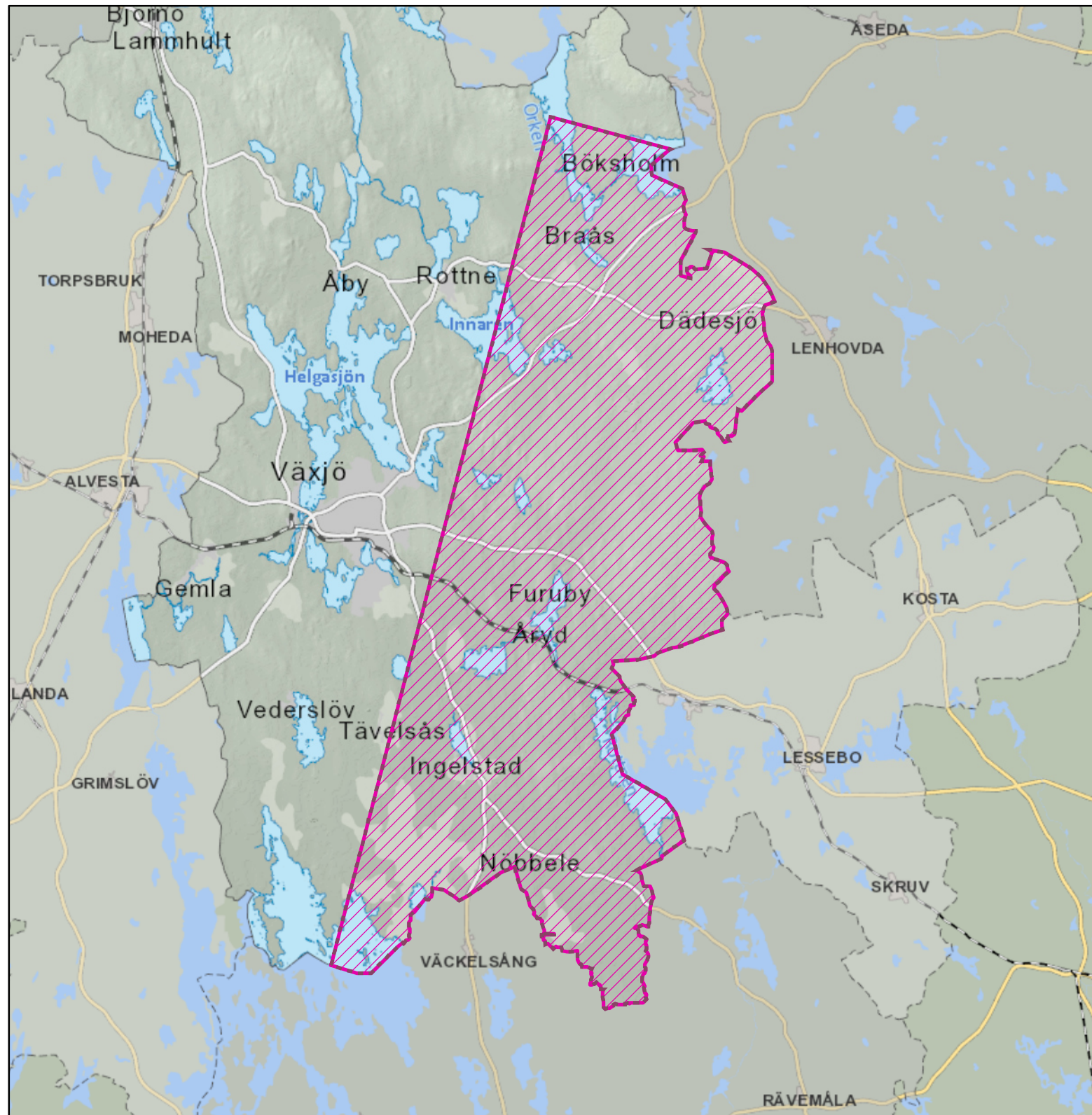
Samråd skall ske i tidigt skede med Försvarsmakten för ärenden gällande höga objekt.

Åtgärder och markanvändning som kan påverka försvarsmaktens lågflygningsområde ska inte tillåtas.

Kopplade dokument:

Riksintressen för totalförsvarets militära del i Kronobergs län 2018:

<https://gis1.vaxjo.se/oversiktsplan/Oversiktsplan/Hansyn/Lankar/Forsvar/RiksintresseForsvar.pdf>



MSA-område

Områdestyp: Råvarutillgångar och samhällsviktiga verksamheter, Totalförsvarets militära del,

För generella riktlinjer för området se kapitel Riksintressen.

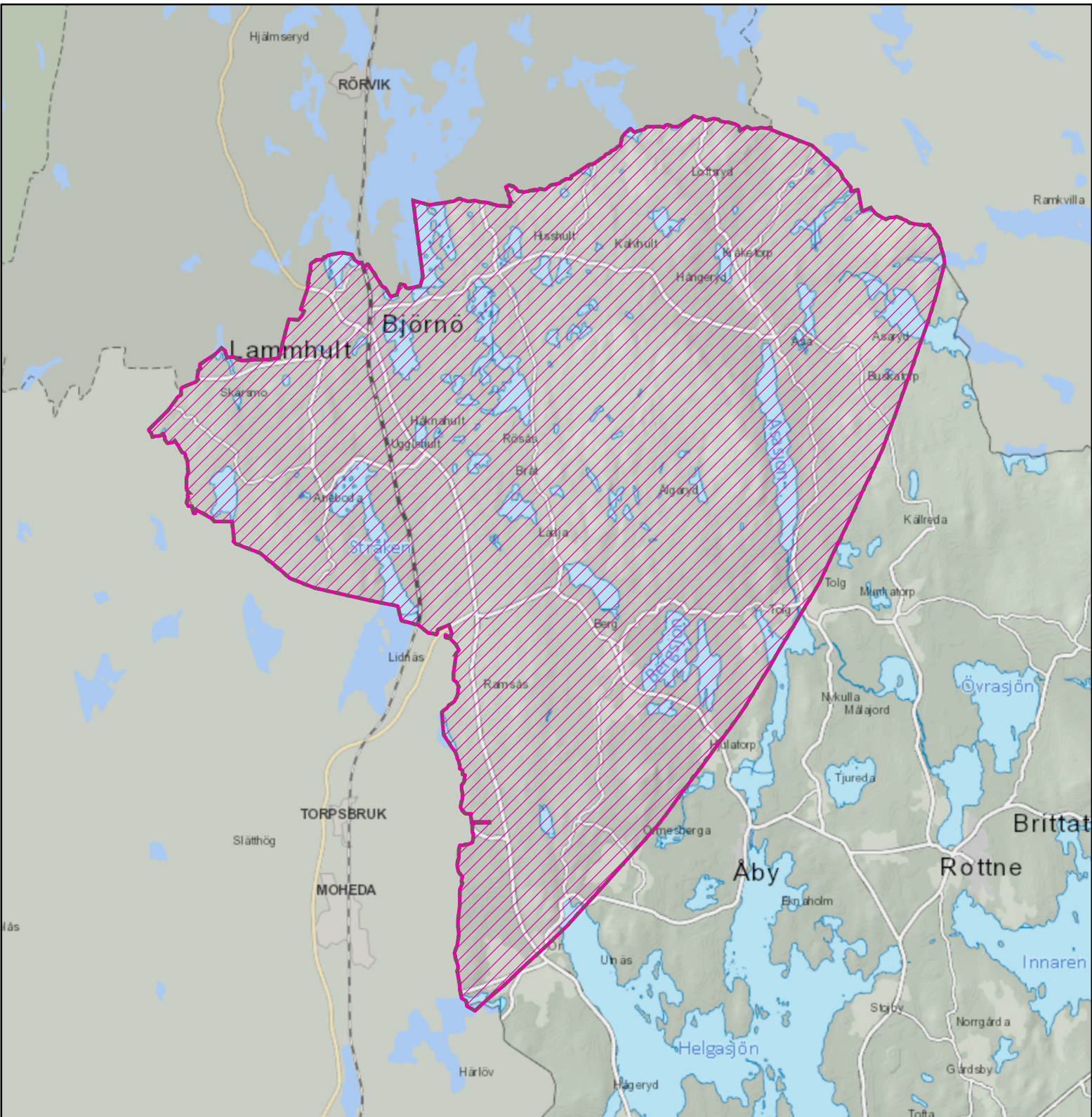
Områdets Riktlinjer:

Åtgärder och markanvändning som kan påverka in- och utflygningar till Hagshults övningsflygplats ska inte tillåtas.

Kopplade dokument:

Riksintressen för totalförsvarets militära del i Kronobergs län 2018:

<https://gis1.vaxjo.se/oversiktsplan/Oversiktsplan/Hansyn/Lankar/Forsvar/RiksintresseForsvar.pdf>



MSA-område

Områdestyp: Råvarutillgångar och samhällsviktiga verksamheter, Totalförsvarets militära del,

För generella riktlinjer för området se kapitel Riksintressen.

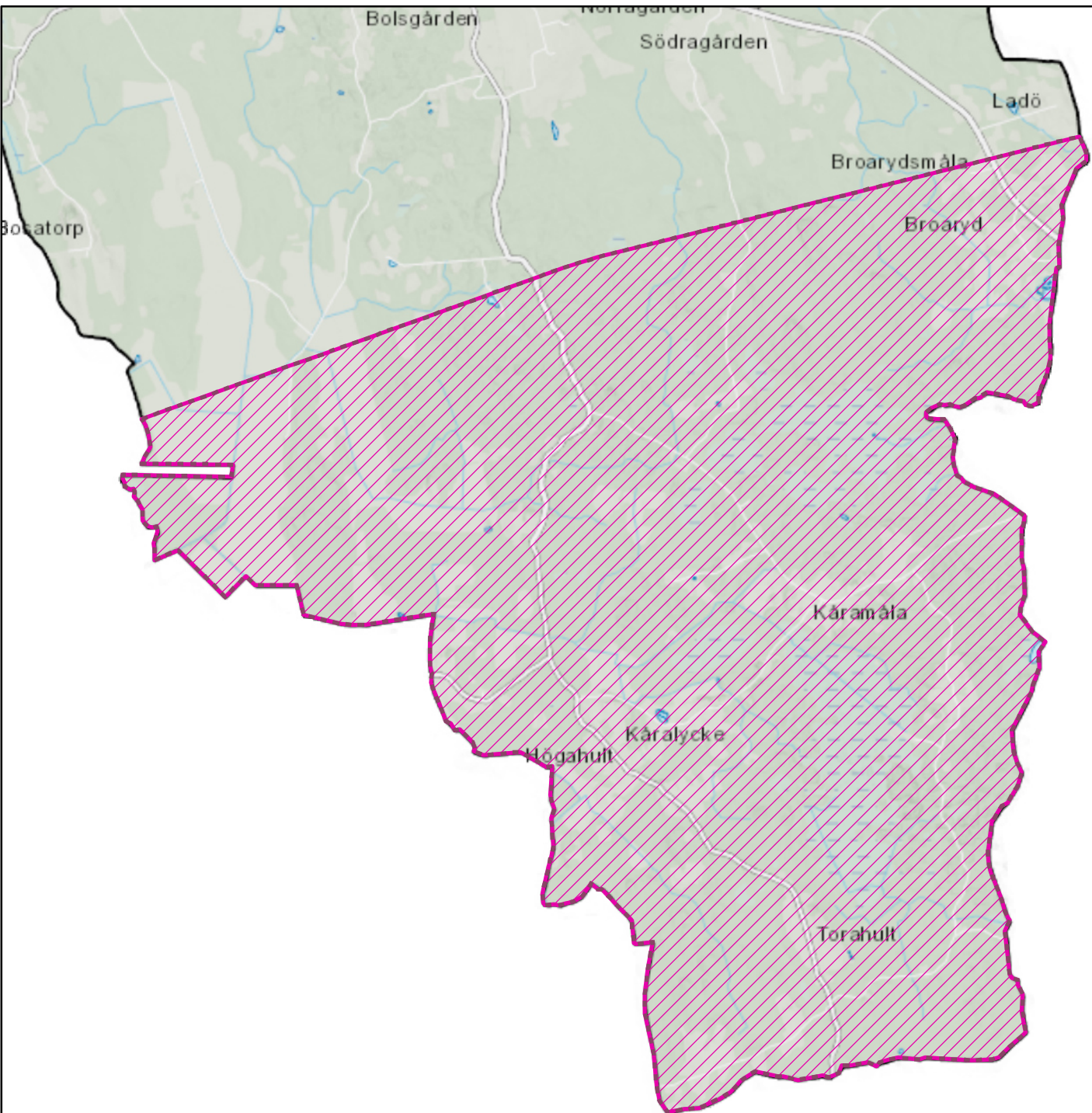
Områdets Riktlinjer:

Åtgärder och markanvändning som kan påverka in- och utflygningar till Ronneby flottflygplats ska inte tillåtas.

Kopplade dokument:

Riksintressen för totalförsvarets militära del i Kronobergs län 2018:

<https://gis1.vaxjo.se/oversiktsplan/Oversiktsplan/Hansyn/Lankar/Forsvar/RiksintresseForsvar.pdf>



Övrigt påverkansområde

Områdestyp: Råvarutillgångar och samhällsviktiga verksamheter, Totalförsvarets militära del,

För generella riktlinjer för området se kapitel Riksintressen.

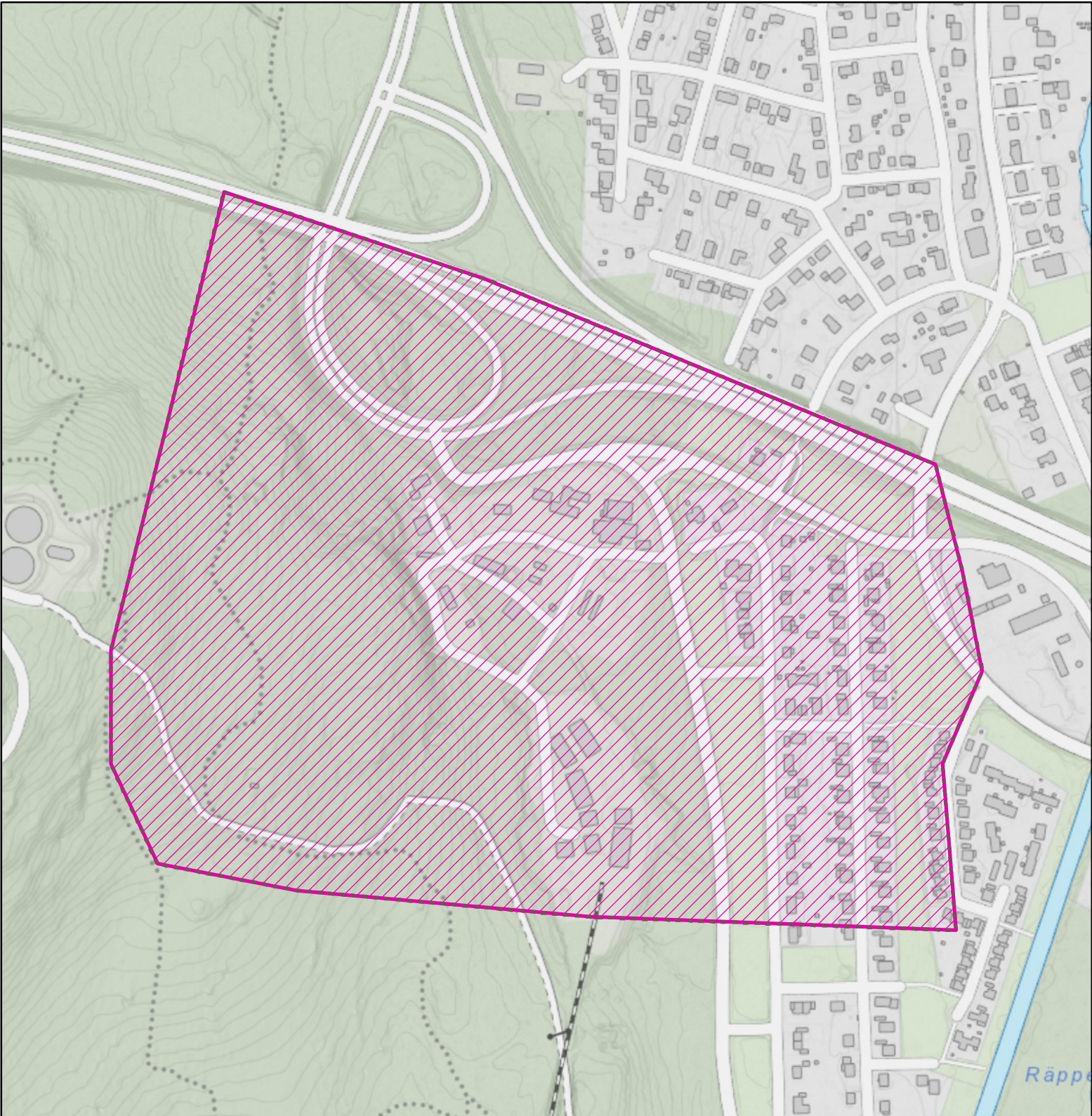
Områdets Riktlinjer:

Åtgärder och markanvändning som kan påverka försvarsmaktens verksamhet ska inte tillåtas.

Kopplade dokument:

Riksintressen för totalförsvarets militära del i Kronobergs län 2018:

<https://gis1.vaxjo.se/oversiktsplan/Oversiktsplan/Hansyn/Lankar/Forsvar/RiksintresseForsvar.pdf>



Kust till kustbanan

Områdestyp: Råvarutillgångar och samhällsviktiga verksamheter, Kommunikationer,

För generella riktlinjer för området se kapitel Riksintressen.

Områdets Riktlinjer:

Kust till kustbanan är av interregional betydelse.

Åtgärder och markanvändning som kan påverka järnvägens utveckling ska inte tillåtas.

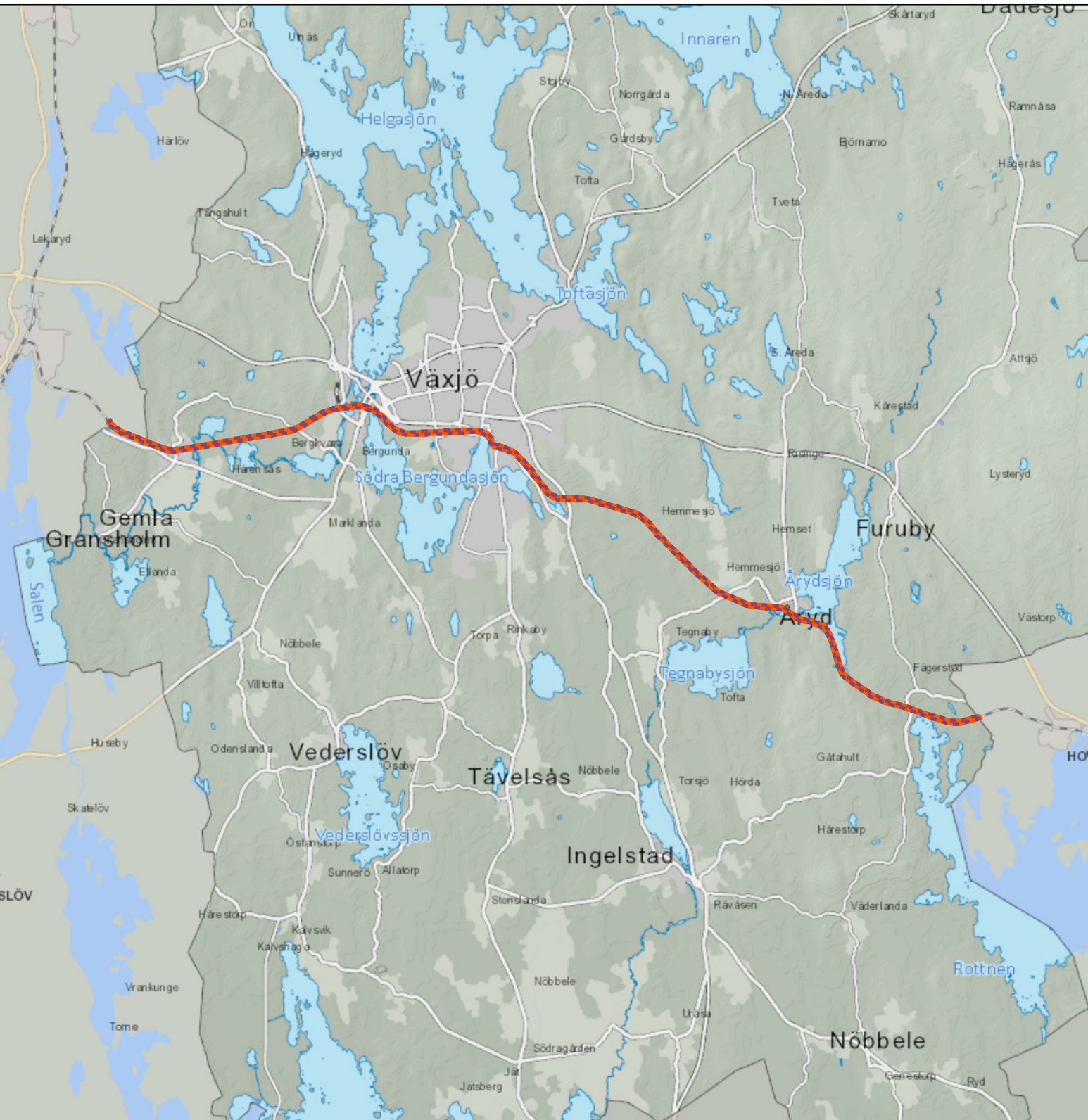
Bebyggelse tillåts normalt inte inom 30 meter från järnvägen. Med hänsyn till risker för olycka med farligt gods kan ytterligare säkerhetsavstånd krävas.

Hänsyn ska tas till influensområde för buller.

Riktlinjer för samhällsplanering RIKTSAM ska vara vägledande för planering och byggande längs leder för farligt gods.

Kopplade dokument:

RIKTSAM: <https://gis1.vaxjo.se/oversiktsplan/Oversiktsplan/Hansyn/Lankar/Riksintressen/RIKTSAM.pdf>



Riksväg 23

Områdestyp: Råvarutillgångar och samhällsviktiga verksamheter, Kommunikationer,

För generella riktlinjer för området se kapitel Riksintressen.

Områdets Riktlinjer:

Väg 23 utgör förbindelse mellan regionala centra och är av särskild regional betydelse.

Åtgärder och markanvändning som kan påverka bilvägarnas utveckling ska inte tillåtas.

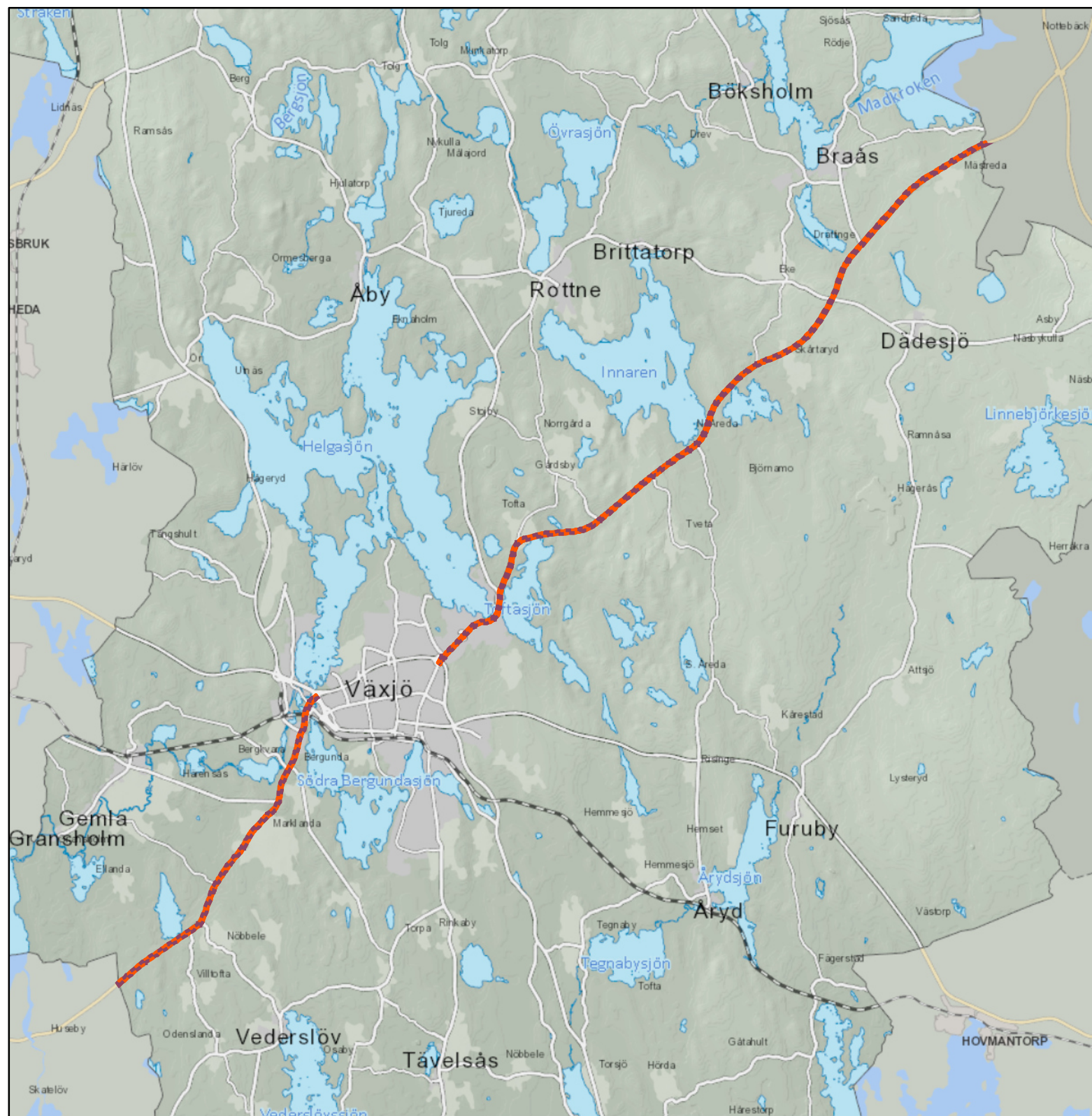
Hänsyn ska tas till influensområde för buller.

Inom ett avstånd på 30 meter från vägområdet får inte byggnader uppföras, tillbyggnader göras, andra anläggningar utföras eller åtgärder vidtas som kan ha inverkan på trafiksäkerheten utan tillstånd från Länsstyrelsen.

Riktlinjer för samhällsplanering RIKTSAM ska vara vägledande för planering och byggande längs leder för farligt gods.

Kopplade dokument:

RIKTSAM: <https://gis1.vaxjo.se/oversiktsplan/Oversiktsplan/Hansyn/Lankar/Riksintressen/RIKTSAM.pdf>



Riksväg 25 väster

Områdestyp: Råvarutillgångar och samhällsviktiga verksamheter, Kommunikationer,

För generella riktlinjer för området se kapitel Riksintressen.

Områdets Riktlinjer:

Väg 25 ingår i det nationella stamnätet och är av särskild nationell betydelse.

Åtgärder och markanvändning som kan påverka bilvägarnas utveckling ska inte tillåtas.

Hänsyn ska tas till influensområde för buller.

Inom ett avstånd på 50 meter från vägområdet får inte byggnader uppföras, tillbyggnader göras, andra anläggningar utföras eller åtgärder vidtas som kan ha inverkan på trafiksäkerheten utan tillstånd från Länsstyrelsen.

Riktlinjer för samhällsplanering RIKTSAM ska vara vägledande för planering och byggande längs leder för farligt gods.

Kopplade dokument:

RIKTSAM: <https://gis1.vaxjo.se/oversiktsplan/Oversiktsplan/Hansyn/Lankar/Riksintressen/RIKTSAM.pdf>



Riksväg 25 öster

Områdestyp: Råvarutillgångar och samhällsviktiga verksamheter, Kommunikationer,

För generella riktlinjer för området se kapitel Riksintressen.

Områdets Riktlinjer:

Väg 25 ingår i det nationella stamnätet och är av särskild nationell betydelse.

Åtgärder och markanvändning som kan påverka bilvägarnas utveckling ska inte tillåtas.

Hänsyn ska tas till influensområde för buller.

Inom ett avstånd på 30 meter från vägområdet får inte byggnader uppföras, tillbyggnader göras, andra anläggningar utföras eller åtgärder vidtas som kan ha inverkan på trafiksäkerheten utan tillstånd från Länsstyrelsen.

Riktlinjer för samhällsplanering RIKTSAM ska vara vägledande för planering och byggande längs leder för farligt gods.

Kopplade dokument:

RIKTSAM: <https://gis1.vaxjo.se/oversiktsplan/Oversiktsplan/Hansyn/Lankar/Riksintressen/RIKTSAM.pdf>



Riksväg 27

Områdestyp: Råvarutillgångar och samhällsviktiga verksamheter, Kommunikationer,

För generella riktlinjer för området se kapitel Riksintressen.

Områdets Riktlinjer:

Väg 27 utgör förbindelse mellan regionala centra och är av särskild regional betydelse.

Åtgärder och markanvändning som kan påverka bilvägarnas utveckling ska inte tillåtas.

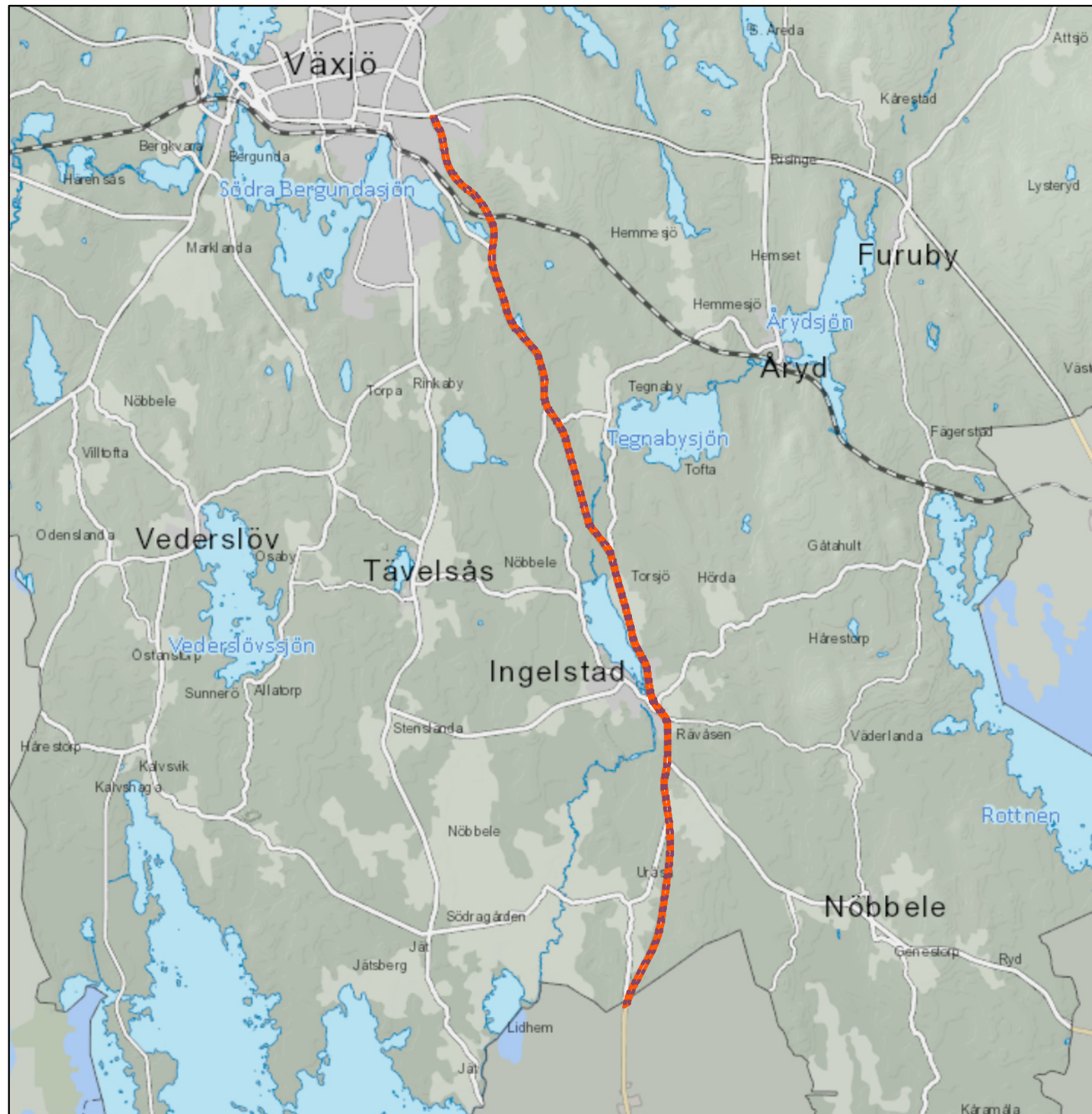
Hänsyn ska tas till influensområde för buller.

Inom ett avstånd på 30 meter från vägområdet får inte byggnader uppföras, tillbyggnader göras, andra anläggningar utföras eller åtgärder vidtas som kan ha inverkan på trafiksäkerheten utan tillstånd från Länsstyrelsen.

Riktlinjer för samhällsplanering RIKTSAM ska vara vägledande för planering och byggande längs leder för farligt gods.

Kopplade dokument:

RIKTSAM: <https://gis1.vaxjo.se/oversiktsplan/Oversiktsplan/Hansyn/Lankar/Riksintressen/RIKTSAM.pdf>



Riksväg 30

Områdestyp: Råvarutillgångar och samhällsviktiga verksamheter, Kommunikationer,

För generella riktlinjer för området se kapitel Riksintressen.

Områdets Riktlinjer:

Väg 30 utgör förbindelse mellan regionala centra och är av särskild regional betydelse.

Åtgärder och markanvändning som kan påverka bilvägarnas utveckling ska inte tillåtas.

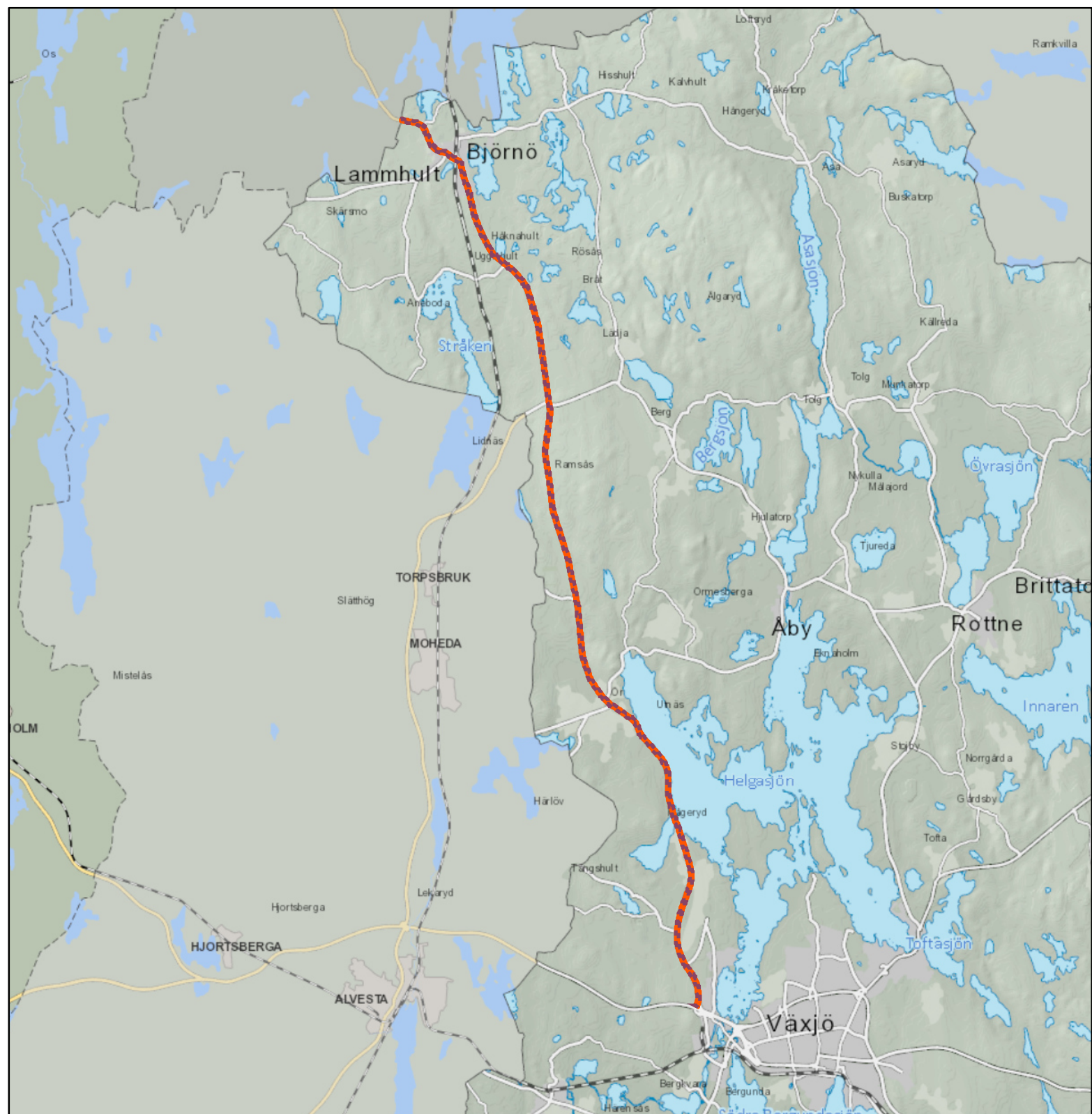
Hänsyn ska tas till influensområde för buller.

Inom ett avstånd på 30 meter från vägområdet får inte byggnader uppföras, tillbyggnader göras, andra anläggningar utföras eller åtgärder vidtas som kan ha inverkan på trafiksäkerheten utan tillstånd från Länsstyrelsen.

Riktlinjer för samhällsplanering RIKTSAM ska vara vägledande för planering och byggande längs leder för farligt gods.

Kopplade dokument:

RIKTSAM: <https://gis1.vaxjo.se/oversiktsplan/Oversiktsplan/Hansyn/Lankar/Riksintressen/RIKTSAM.pdf>



Södra stambanan

Områdestyp: Råvarutillgångar och samhällsviktiga verksamheter, Kommunikationer,

För generella riktlinjer för området se kapitel Rikssintressen.

Områdets Riktlinjer:

Södra stambanan är av internationell betydelse och ingår i det utpekade TEN-T nätet.

Åtgärder och markanvändning som kan påverka järnvägens utveckling ska inte tillåtas.

Bebyggelse tillåts normalt inte inom 30 meter från järnvägen. Med hänsyn till risker för olycka med farligt gods kan ytterligare säkerhetsavstånd krävas.

Hänsyn ska tas till influensområde för buller.

Riktlinjer för samhällsplanering RIKTSAM ska vara vägledande för planering och byggande längs leder för farligt gods.

Kopplade dokument:

RIKTSAM: <https://gis1.vaxjo.se/oversiktsplan/Oversiktsplan/Hansyn/Lankar/Rikssintressen/RIKTSAM.pdf>



Växjö flygplats

Områdestyp: Råvarutillgångar och samhällsviktiga verksamheter, Kommunikationer,

För generella riktlinjer för området se kapitel Riksintressen.

Områdets Riktlinjer:

Bostadsbebyggelse tillåts ej.

Verksamheter som inte är luftfartsanknutna bör tillåtas endast om de inte påtagligt försvårar utnyttjandet av flygplatsen.

Följ vägledningen för värdering av intrång i riksintresseområdet i Trafikverkets precisering för Växjö flygplats.

Anläggningar och byggnader får inte vara högre än definierade hinderytor.

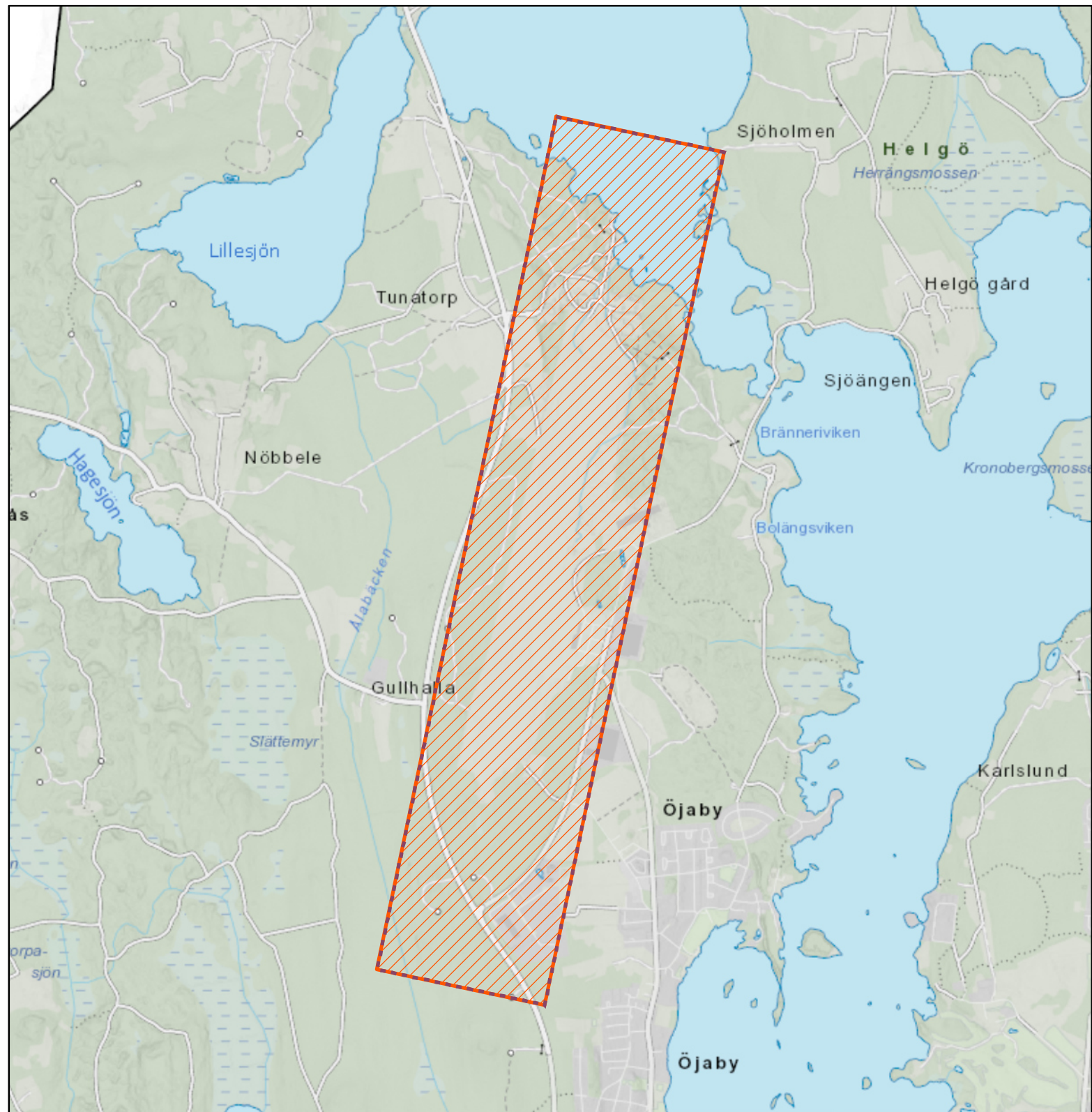
Inom influensområde för flygbuller runt flygplatsen gäller att enstaka kompletteringar och förtätningar accepteras på fastigheter i områden med gällande detaljplan. Detta kräver prövning i det enskilda fallet.

I glesbebyggda områden inom bullerkurvan bör all nybebyggelse undvikas. Om- och tillbyggnader av befintlig bebyggelse kan tillåtas.

Kopplade dokument:

Trafikverkets precisering för Växjö flygplats:

<https://gis1.vaxjo.se/oversiktsplan/Oversiktsplan/Hansyn/Lankar/Riksintressen/TrafikverketspreciseringforVaxjoflygplats.pdf>



Asby - Lysteryd

Områdestyp: Råvarutillgångar och samhällsviktiga verksamheter, Energiproduktion,

För generella riktlinjer för området se kapitel Riksintressen.

Områdets Riktlinjer:

Lämpligt för vindkraftsanläggningar.

Nya bostäder bör inte tillåtas, om det inte är uppenbart att de inte kommer att ligga inom vindkraftverkens störningszon.

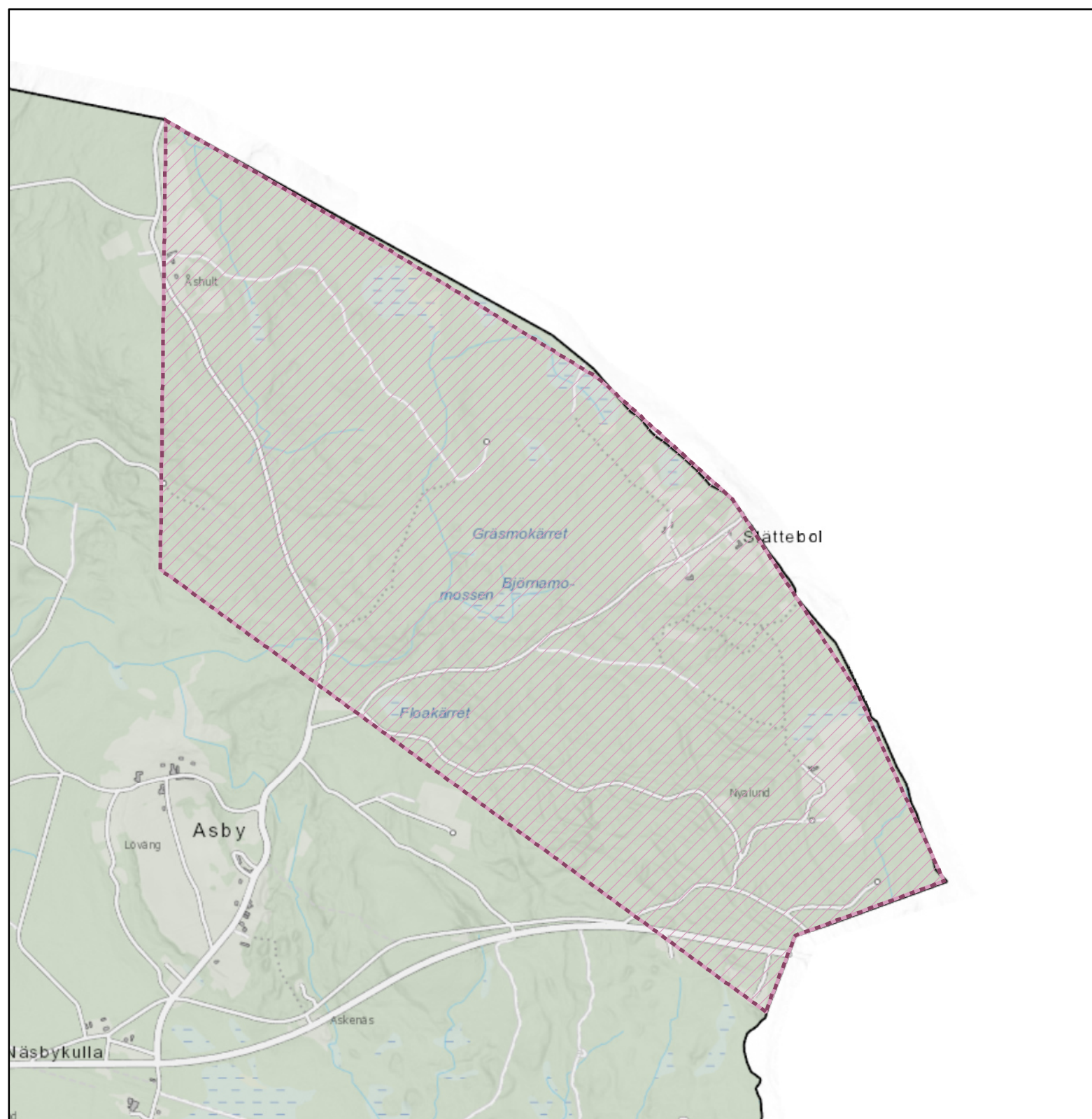
Kopplade dokument:

Områden lämpliga för vindkraft: <https://gis1.vaxjo.se/oversiktsplan/Oversiktsplan/Hansyn/Lankar/Omradenlampligaforvindkraft.pdf>

Riksintresse vindbruk 2013 (Energimyndigheten): <https://gis1.vaxjo.se/oversiktsplan/Oversiktsplan/Hansyn/Lankar/RiksintresseVindbruk2013Beskrivning.pdf>

Värdebeskrivning riksintresse vindbruk 2013 (Energimyndigheten):

<https://gis1.vaxjo.se/oversiktsplan/Oversiktsplan/Hansyn/Lankar/VardebeskrivningRiksintresseVindbruk2013LandAsbyLysteryd.pdf>



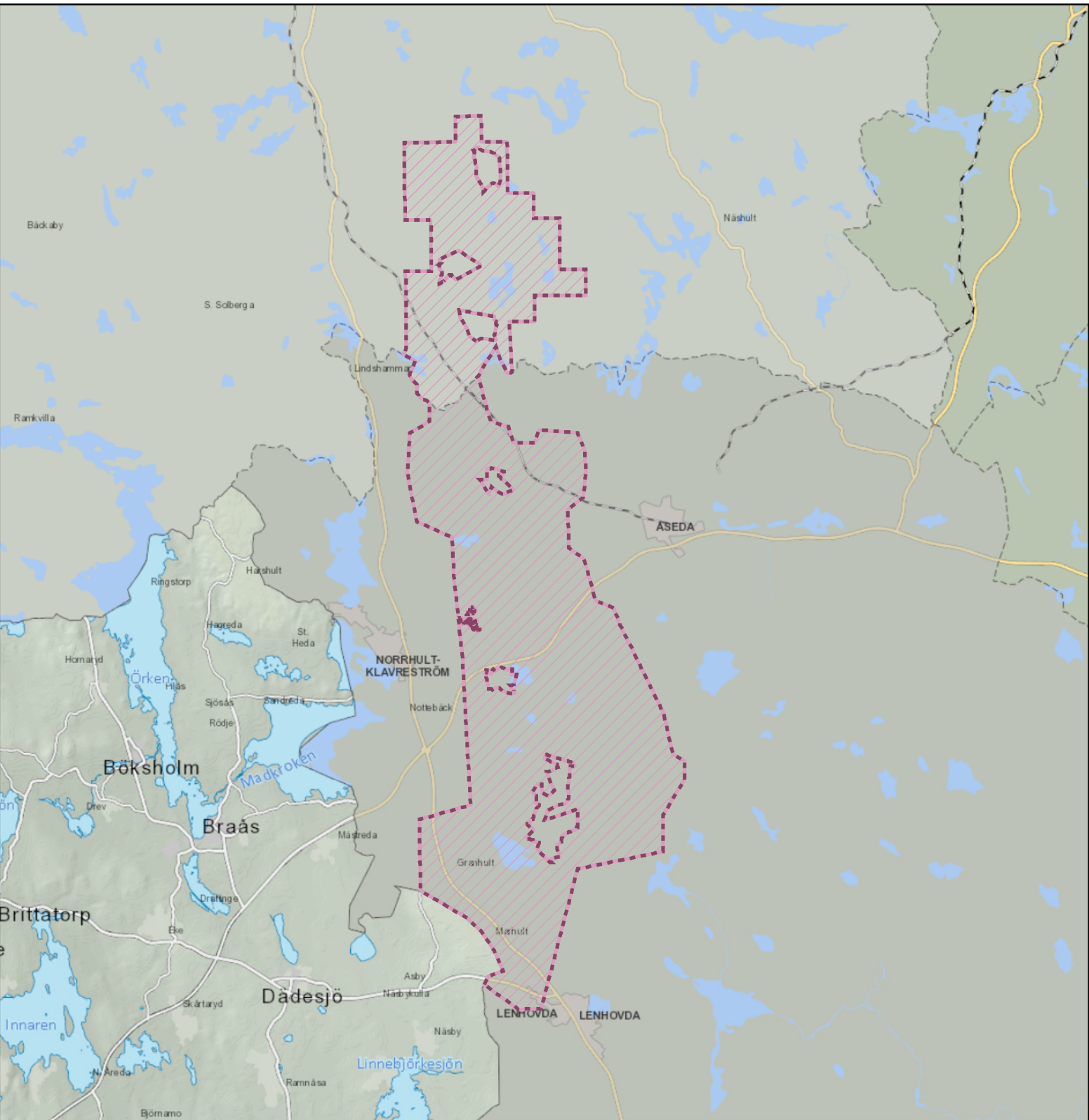
Uppvidinge kommun

Områdestyp: Råvarutillgångar och samhällsviktiga verksamheter, Energiproduktion,

För generella riktlinjer för området se kapitel Riksintressen.

Områdets Riktlinjer:

Kopplade dokument:



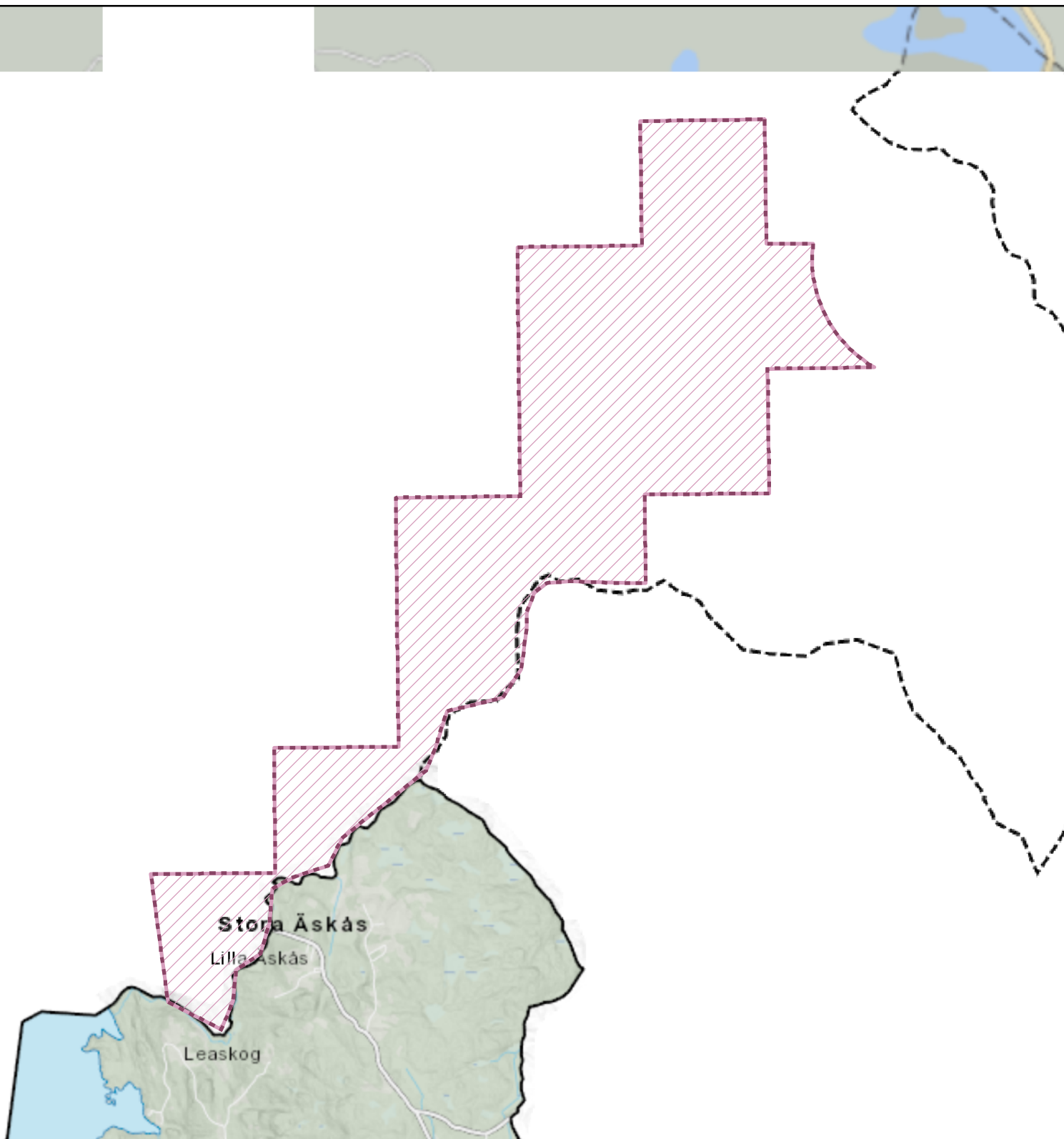
Vetlanda kommun

Områdestyp: Råvarutillgångar och samhällsviktiga verksamheter, Energiproduktion,

För generella riktlinjer för området se kapitel Riksintressen.

Områdets Riktlinjer:

Kopplade dokument:



Vattenledning från Bergaåsens vattentäkt

Områdestyp: Råvarutillgångar och samhällsviktiga verksamheter, Vattenförsörjning,

För generella riktlinjer för området se kapitel Riksintressen.

Områdets Riktlinjer:

Säkerställ god framkomlighet till ledningen.

Åtgärder och markanvändning som kan försvåra underhåll av ledningen ska inte tillåtas.

Verksamheter som hanterar ämnen som kan påverka vattnets kvalitet eller som innebär risk för brott på ledningen ska inte tillåtas.

Kopplade dokument:

Havs- och vattenmyndighetens beslut och värdebeskrivning : <https://gis1.vaxjo.se/oversiktsplan/Oversiktsplan/Hansyn/Lankar/Riksintressen/Bergaasen.pdf>

